Акционерное Общество

фирма «СМУР»

Свидетельство № СРО-П-010-00192/1-05062015

от 5 июня 2015 г.

ПРОЕКТ ПЛАНИРОВКИ И ПРОЕКТ МЕЖЕВАНИЯ ЧАСТИ ЗЕМЕЛЬНОГО УЧАСТКА ДЛЯ СТРОИТЕЛЬСТВА ВОЛОКОННО-ОПТИЧЕСКОЙ ЛИНИИ СВЯЗИ (ВОЛС) В ГРАНИЦАХ АЛЕКСЕЕВСКОГО РАЙОНА ВОЛГОГРАДСКОЙ ОБЛАСТИ

Строительство волоконно-оптической линии связи (ВОЛС) на территории Алексеевского района Волгоградской области

Том 3

2016

АО фирма «СМУР»

Свидетельство № СРО-П-010-00192/1-05062015

от 5 июня 2015 г.

ПРОЕКТ ПЛАНИРОВКИ И ПРОЕКТ МЕЖЕВАНИЯ ЧАСТИ ЗЕМЕЛЬНОГО УЧАСТКА ДЛЯ СТРОИТЕЛЬСТВА ВОЛОКОННО-ОПТИЧЕСКОЙ ЛИНИИ СВЯЗИ (ВОЛС) В ГРАНИЦАХ АЛЕКСЕЕВСКОГО РАЙОНА ВОЛГОГРАДСКОЙ ОБЛАСТИ

Строительство волоконно-оптической линии связи (ВОЛС) на территории Алексеевского района Волгоградской области

Том 3

Материалы по межеванию

ГИП		Клюев А.Ю.
Руководитель проекта		Андриянова Ю.А.
Инженер		Красов И.И.
Н. контр.		Турбина С.В.

2016

СОСТАВ ПРОЕКТА:

3.Проект межевания территории:

А.Пояснительная записка

Б.Графические материалы- проект межевания территории (основной чертеж) М 1:2000

Согласовано

Взам. инв. №

Подп. и дата

Инв. № подл.

Изм.	Кол.уч.	Лист	№ док.	Подп.	Дата				
ГИП		Клюев				Пояснительная записка	Стадия	Лист	Листов
Рук.проекта		Андриянова						2	88
Исполнил		Красов					АО фирма «СМУР»		

Проект межевания

Анализ существующего положения

Земельные участки, предоставляемый для размещения проектируемой волоконно-оптической линии связи, выделяется из состава земель в краткосрочное пользование на период строительства волоконно-оптической линии связи и представляют собой территорию вдоль запроектированной трассы, необходимую для выполнения комплекса подготовительных, земляных и строительно-монтажных работ.

Согласно КПТ из государственного кадастра недвижимости рассматриваемая территория расположена в границах кадастровых кварталов, 34:01:060002, 34:01:000000, 34:01:060005, 34:01:070003, 34:01:070004, 34:01:090002, 34:01:090005, 34:01:090001, 34:01:100005, 34:01:100006, 34:01:100002, 34:01:080003 .

Проектом межевания определяются площадь и границы образуемых земельных участков и частей земельных участков.

Перечень частей земельных участков, формируемых для строительства волоконно-оптической линии связи

Алексеевский муниципальный район					
№п.п	**Адрес (описание местоположения)**	**Категория земель**	**Разрешенное использование**	**Кадастровый номер ЗУ**	**Площадь, кв.м**
1	обл. Волгоградская, р-н Алексеевский, западная сторона х. Нестеровского	Земли населённых пунктов	Для сельскохозяйственного использования	34:01:060002:276/чзу 1	563
2	обл. Волгоградская, р-н Алексеевский, территория администрации Реченского сельского поселения	Земли сельскохозяйственного назначения	Для сельскохозяйственного использования	34:01:000000:2073/чзу 1 (Граница участка многоконтурная. Количество контуров - 4)	2059

№п.п	Адрес (описание местоположения)	Категория земель	Разрешенное использование	Кадастровый номер ЗУ	Площадь, кв.м
3	обл. Волгоградская, р-н Алексеевский	Земли промышленности, энергетики, транспорта, связи, радиовещания, телевидения, информатики, земли для обеспечения космической деятельности, земли обороны, безопасности и земли иного специального назначения	Под газопровод-отвод и АГРС х.Реченского	34:01:060005:40/чзу 1 (входит в единое землепользование 34:01:000000:125	2
4	Местоположение установлено относительно ориентира, расположенного за пределами участка. Ориентир обл. Волгоградская, р-н Алексеевский, на территории администрации Реченского сельского поселения, х. Реченский, на полях №32,33,34,35,36,39,42,43,45,46,47,48,51,52,58,59,60,61. Участок находится примерно в 2.5 км от ориентира по направлению на юго-запад. Почтовый адрес ориентира: Волгоградская область, Алексеевский р-н, х Реченски	Земли сельскохозяйственного назначения	Для сельскохозяйственного использования	34:01:060005:173/чзу 1 (входит в единое землепользование 34:01:000000:204)	289
				34:01:060005:173/чзу2 (входит в единое землепользование 34:01:000000:204)	3443
5	обл. Волгоградская, р-н Алексеевский, территория администрации Усть-Бузулукского сельского поселения, в 7 км западнее ст. Усть-Бузулукской	Земли сельскохозяйственного назначения	Для сельскохозяйственного использования	34:01:060005:2/чзу1 (входит в единое землепользование 34:01:000000:15	3096
6	обл. Волгоградская, р-н Алексеевский, территория администрации Усть-Бузулукского сельского поселения, участок находится примерно в 3.0 км по направлению на юго-запад от ориентира ст-ца Усть-Бузулукская, поля № 8, № 42	Земли сельскохозяйственного назначения	Для сельскохозяйственного использования	34:01:070003:195/чзу 1	6813
7	обл. Волгоградская, р-н Алексеевский, территория администрации Усть-Бузулукского сельского поселения, участок находится примерно в 5.0 км по направлению на юго-запад от ориентира ст-ца Усть-Бузулукская, поля №№ 15,18,9,11,13,12,66,6	Земли сельскохозяйственного назначения	Для сельскохозяйственного использования	34:01:070003:201/чзу 1	2955

№п.п	Адрес (описание местоположения)	Категория земель	Разрешенное использование	Кадастровый номер ЗУ	Площадь, кв.м
8	обл. Волгоградская, р-н Алексеевский, территория администрации Усть-Бузулукского сельского поселения, примерно в 500 м по направлению на юго-запад от ориентира ст-ца Усть-Бузулукская, на поле № 46	Земли сельскохозяйственного назначения	Для сельскохозяйственного использования	34:01:000000:329/чзу 1 (Граница участка многоконтурная. Количество контуров - 3)	3158
				34:01:000000:329/чзу 2 (Граница участка многоконтурная. Количество контуров - 3)	3520
9	обл. Волгоградская, р-н Алексеевский, на территории Усть-Бузулукского с/п	Земли промышленности, энергетики, транспорта, связи, радиовещания, телевидения, информатики, земли для обеспечения космической деятельности, земли обороны, безопасности и земли иного специального назначения	Для эксплуатации объектов и сооружений компрессорной станции	34:01:070004:134/чзу 1 (входит в единое землепользование 34:01:000000:304	24
10	обл. Волгоградская, р-н Алексеевский, территория администрации Солонцовского сельского поселения, с северо-восточной стороны хутора Яминского	Земли сельскохозяйственного назначения	Для сельскохозяйственного использования	34:01:0900002:1/чзу 1 (входит в единое землепользование 34:01:000000:14	1125
11	обл. Волгоградская, р-н Алексеевский, террритория администрации Солонцовского сельского поселения, в 2.0 км на запад от х. Солонцовский, поле №11	Земли сельскохозяйственного назначения	Для сельскохозяйственного использования	34:01:090005:459/чзу1	3239
12	обл. Волгоградская, р-н Алексеевский, администрация Солонцовского сельского поселения в 3,5 км северо-западнее х. Солонцовского, на полях №6, №7	Земли сельскохозяйственного назначения	Для сельскохозяйственного использования	34:01:0900005:795/чзу1 (входит в единое землепользование 34:01:090005:345)	4917
13	обл. Волгоградская, р-н Алексеевский, территория Администрации Солонцовского сельского совета, в 4.5 км северо-восточнее хутора Солонцовского	Земли сельскохозяйственного назначения	Для сельскохозяйственного использования	34:01:0900005:791/чзу1 (Граница участка многоконтурная. Количество контуров - 2)	4315

№п.п	Адрес (описание местоположения)	Категория земель	Разрешенное использование	Кадастровый номер ЗУ	Площадь, кв.м
14	обл. Волгоградская, р-н Алексеевский, администрация Солонцовского сельского поселения в 3,5 км северо-западнее х. Солонцовского, на полях №6, №7	Земли сельскохозяйственного назначения	Для сельскохозяйственного использования	34:01:0900005:343/чзу1 (входит в единое землепользование 34:01:090005:345)	2241
15	обл. Волгоградская, р-н Алексеевский, территория администрации Солонцовского сельского поселения, х. Солонцовский, на поле № 5	Земли сельскохозяйственного назначения	Для сельскохозяйственного использования	34:01:0900005:746/чзу1	986
16	обл. Волгоградская, р-н Алексеевский, территория Солонцовского с/п, участок находится примерно в 0.5 км по направлению на север от ориентира х. Солонцовский	Земли сельскохозяйственного назначения	Для сельскохозяйственного использования	34:01:0900005:737/чзу1	2251
17	обл. Волгоградская, р-н Алексеевский, территория администрации Солонцовского сельского поселения примерно в 2-3 км на север от х. Солонцовский	Земли сельскохозяйственного назначения	Для сельскохозяйственного использования	34:01:0900005:33/чзу1 (входит в единое землепользование 34:01:090005:37)	636
18	обл. Волгоградская, р-н Алексеевский, территория администрации Солонцовского сельского поселения, в 8-13 км.юго-восточнее х. Солонцовског	Земли сельскохозяйственного назначения	Для сельскохозяйственного использования	34:01:0900005:346/чзу1 (входит в единое землепользование 34:01:090005:349)	3484
				34:01:0900005:346/чзу2 (входит в единое землепользование 34:01:090005:349)	743
				34:01:0900005:346/чзу3 (входит в единое землепользование 34:01:090005:349)	4249
				34:01:0900005:346/чзу4 (входит в единое землепользование 34:01:090005:349)	29126
19	обл. Волгоградская, р-н Алексеевский, х. Солонцовский, дом, 228	Земли населённых пунктов	Для размещения зданий, строений, сооружени	34:01:0900001:226/чзу1	1027
20	обл. Волгоградская, р-н Алексеевский, территория администрации Солонцовского сельского поселения, в 8-13 км.юго-восточнее х. Солонцовского	Земли сельскохозяйственного назначения	Для сельскохозяйственного использования	34:01:0900005:348/чзу1 (входит в единое землепользование 34:01:090005:349)	4066

№п.п	Адрес (описание местоположения)	Категория земель	Разрешенное использова-ние	Кадастровый номер ЗУ	Пло-щадь, кв.м
21	обл. Волгоградская, р-н Алексеевский, на территории администрации Шарашенского с/п, на полях №1,2,3,4,5,6,7,8,10,11,12,13,14,15,17,18,19,20,21,22,25,26,28,39,40,41,42,43,44,45,46,50,51,52,53,54,55,56,57,58,59,60,61,62,63,64,65,66,67,68,69,70,71,74	Земли сельскохозяйственного назначения	Для сельскохозяйственного использования	34:01:100005:108/чзу1 (входит в единое землепользование 34:01:000000:219)	15661
22	обл. Волгоградская, р-н Алексеевский, на территории администрации Шарашенского с/п, на полях №1,2,3,4,5,6,7,8,10,11,12,13,14,15,17,18,19,20,21,22,25,26,28,39,40,41,42,43,44,45,46,50,51,52,53,54,55,56,57,58,59,60,61,62,63,64,65,66,67,68,69,70,71,74	Земли сельскохозяйственного назначения	Для сельскохозяйственного использования	34:01:100005:116/чзу1 (входит в единое землепользование 34:01:000000:219)	544
23	-	Категория не установлена	———	34:01:100006:238/чзу1	5111
24	Местоположение установлено относительно ориентира, расположенного в границах участка. Почтовый адрес ориентира:,	Категория не установлена	———	34:01:100006:269/чзу1	8886
25	-	Категория не установлена	———	34:01:100006:271/чзу1	2058
26	-	Категория не установлена	———	34:01:100006:268/чзу1	502
27	-	Категория не установлена	———	34:01:100006:242/чзу1	3722
28	Местоположение установлено относительно ориентира, расположенного в границах участка. Почтовый адрес ориентира:,	Категория не установлена	———	34:01:100006:267/чзу1	4333

№п.п	Адрес (описание местоположения)	Категория земель	Разрешенное использование	Кадастровый номер ЗУ	Площадь, кв.м
29	обл. Волгоградская, р-н Алексеевский, х. Захаровский	Земли населённых пунктов	под строительство объекта капитального строительства "Газопровод межпоселковый к х. Шарашенский Алексеевского района Волгоградской	34:01:100002:33/чзу1	80

Перечень земельных участков, предполагаемых к предоставлению во временное пользование (аренду) с указанием землепользователей.

Кадастровый номер участка	Правообладатель (вид права)
34:01:060002:276/чзу 1	Сведения о регистрации прав отсутствуют
34:01:000000:2073/чзу 1 (Граница участка многоконтурная. Количество контуров - 4)	Утученков Виктор Сергеевич Собственность
34:01:060005:40/чзу 1 (входит в единое землепользование 34:01:000000:125	Российская Федерация собственность Российской Федерации
34:01:060005:173/чзу 1 (входит в единое землепользование 34:01:000000:204)	Артёмов Вячеслав Николаевич Васильева Клавдия Яковлевна Полякова Анна Павловна Полякова Ирина Николаевна Помалина Галина Васильевна Помалина Жанна Викторовна Пономарев Александр Вениаминович Пономарев Василий Васильевич Пономарев Виктор Федорович Политрухин Николай Александрович Кузнецова Наталья Ивановна Кузьмин Александр Сергеевич Головин Василий Дмитриевич Кузьмина Нина Степановна Кулиш Клавдия Семеновна Курина Лидия Ивановна Лукьяновсков Виталий Александрович Лукьяновскова Любовь Михайловна Лютова Валентина Ивановна Малев Петр Захарович Малева Галина Ивановна Паламарчук Валентина Анатольевна Панков Сергей Анатольевич Головина Серафима Федоровна Пестряков Владимир Николаевич Пикулев Павел Иванович Пономарев Федор Федорович Пономарева Нина Сергеевна Попов Александр Федорович Попова Любовь Александровна Трофимов Алексей Николаевич Ткачева Галина Григорьевна Ткачев Александр Сергеевич Титова Надежда Абрамовна Горохова Мария Александровна Терентьева Галина Григорьевна Терентьев Иван Михайлович Татаринова Апполинария Дмитриевна Тамахин Аркадий Васильевич Потапова Анна Александровна Потапов Александр Иванович Попова Надежда Александровна Церульнев Сергей Васильевич

Кадастровый номер участка	Правообладатель (вид права)
	Шеметова Анна Тимофеевна Цымбалова Таиса Степановна Демкин Михаил Николаевич Чурекова Валентина Ивановна Чурекова Надежда Николаевна Чучмаров Владимир Гаврилович Упорникова Нина Геннадьевна Усынин Роман Владимирович Учакин Андрей Федорович Фадин Сергей Валентинович Федоров Виталий Георгиевич Федорова Таиса Ивановна Филиппов Виктор Геннадьевич Демкина Вера Анатольевна Худякова Екатерина Геннадьевна Хомутова Любовь Владимировна Хомутова Елена Ивановна Церульнева Ольга Владимировна Шехматова Наталия Александровна Ширяева Клавдия Давыдовна Сатаров Алексей Иванович Назаров Алексей Александрович Михеева Раиса Федоровна Попова Наталья Александровна Демкина Зинаида Николаевна Гуреева Надежда Александровна Колесов Сергей Иванович Фролова Надежда Степановна Чучмаров Владимир Гаврилович Илларионова Елена Николаевна Пономарева Надежда Владимировна Демкина Татьяна Васильевна Филиппов Сергей Васильевич Кузнецова Александра Васильевна Легчило Евгений Васильевич Васильева Валентина Степановна Тамахин Андрей Васильевич Васильев Вячеслав Сергеевич Агафонов Александр Анатольевич Агафонов Анатолий Петрович Алпатова Наталия Анатольевна Сыроежкина Ольга Николаевна Склярова Елена Викторовна Хоркин Владимир Анатольевич Боровиков Виктор Николаевич Егунова Раиса Ивановна Васильев Валерий Валентинович Дронов Николай Николаевич Егорова Вера Ивановна Егунов Владимир Николаевич Захаров Павел Иванович Жукова Надежда Степановна Савина Валентина Дмитриевна Селезнева Любовь Александровна Арчакова Юлия Павловна Турлина Надежда Александровна Открытое акционерное общество "Районное агропромышленное объединение Алексеевское" ИНН:3401006492 ОГРН:1033401040826 КПП:340101001

Кадастровый номер участка	Правообладатель (вид права)
	Аверина Нина Ивановна Пономарева Мария Евгеньевна Шаповалова Людмила Григорьевна Кухтенко Людмила Викторовна Заикин Анатолий Николаевич Заикин Федор Эмрович Колесов Валерий Владимирович Демкина Светлана Петровна Ильиных Татьяна Ивановна Денисов Виталий Иванович Денисова Тамара Ивановна Арчакова Татьяна Владимировна Донсков Николай Григорьевич Колесова Ирина Николаевна Колесов Григорий Алексеевич Колесов Михаил Иванович Ермакова Любовь Александровна Ермилов Олег Иванович Ерофеева Татьяна Андреевна Ермаков Александр Иванович Елфимова Надежда Ефимовна Кручинин Николай Владимирович Аверина Надежда Валентиновна Назаров Александр Степанович Назарова Наталия Александровна Нестеров Владимир Александрович Нестерова Вера Валентиновна Нестерова Евгения Викторовна Нехаев Алексей Александрович Никифорова Надежда Александровна Нистратова Раиса Ивановна Малева Людмила Борисовна Махалина Татьяна Алексеевна Жарова Татьяна Васильевна Маслов Владимир Александрович Медведев Александр Иванович Медведева Лидия Афанасьевна Мордвинцева Наталия Николаевна Мурашкин Иван Григорьевич Шубина Тамара Семеновна Спиркина Ольга Георгиевна Степанова Любовь Тихоновна Сысоев Василий Павлович Сысоева Надежда Васильевна Арефьева Нина Григорьевна Колесова Нина Ивановна Колесова Светлана Васильевна Кручинин Никандр Иосифович Панков Анатолий Васильевич Гайнутдинова Ольга Петровна Иванов Виктор Алексеевич Иванов Сергей Александрович Иголкина Валентина Михайловна Каверин Александр Иванович Камынин Илья Михайлович Васильева Валентина Павловна Камынин Сергей Ильич Камынина Валентина Михайловна Крутых Елена Александровна Кузнецов Валерий Иванович

Кадастровый номер участка	Правообладатель (вид права)
	Кузнецов Владимир Николаевич Кручинина Татьяна Ивановна Кручинина Елена Николаевна Кручинина Людмила Михайловна Кручинина Надежда Леонтьевна Кручинина Татьяна Васильевна Банина Вера Алексеевна Рудаков Александр Андреевич Рябов Вениамин Александрович Рябова Людмила Петровна Рябова Раиса Дмитриевна Потапова Вера Дмитриевна Потапова Ольга Васильевна Придворев Сергей Николаевич Рассказова Надежда Васильевна Ребрикова Нина Георгиевна Пименова Наталия Ивановна Долевая собственность Открытое акционерное общество "Районное агропромышленное объединение Алексеевское" ИНН:3401006492 ОГРН:1033401040826 КПП:340101001 аренда
34:01:060005:173/чзу2 (входит в единое землепользование 34:01:000000:204)	Артёмов Вячеслав Николаевич Васильева Клавдия Яковлевна Полякова Анна Павловна Полякова Ирина Николаевна Помалина Галина Васильевна Помалина Жанна Викторовна Пономарев Александр Вениаминович Пономарев Василий Васильевич Пономарев Виктор Федорович Политрухин Николай Александрович Кузнецова Наталья Ивановна Кузьмин Александр Сергеевич Головин Василий Дмитриевич Кузьмина Нина Степановна Кулиш Клавдия Семеновна Курина Лидия Ивановна Лукьяновсков Виталий Александрович Лукьяновскова Любовь Михайловна Лютова Валентина Ивановна Малев Петр Захарович Малева Галина Ивановна Паламарчук Валентина Анатольевна Панков Сергей Анатольевич Головина Серафима Федоровна Пестряков Владимир Николаевич Пикулев Павел Иванович Пономарев Федор Федорович Пономарева Нина Сергеевна Попов Александр Федорович Попова Любовь Александровна Трофимов Алексей Николаевич Ткачева Галина Григорьевна Ткачев Александр Сергеевич Титова Надежда Абрамовна Горохова Мария Александровна Терентьева Галина Григорьевна Терентьев Иван Михайлович

Кадастровый номер участка	Правообладатель (вид права)
	Татаринова Апполинария Дмитриевна Тамахин Аркадий Васильевич Потапова Анна Александровна Потапов Александр Иванович Попова Надежда Александровна Церульнев Сергей Васильевич Шеметова Анна Тимофеевна Цымбалова Таиса Степановна Демкин Михаил Николаевич Чурекова Валентина Ивановна Чурекова Надежда Николаевна Чучмаров Владимир Гаврилович Упорникова Нина Геннадьевна Усынин Роман Владимирович Учакин Андрей Федорович Фадин Сергей Валентинович Федоров Виталий Георгиевич Федорова Таиса Ивановна Филиппов Виктор Геннадьевич Демкина Вера Анатольевна Худякова Екатерина Геннадьевна Хомутова Любовь Владимировна Хомутова Елена Ивановна Церульнева Ольга Владимировна Шехматова Наталия Александровна Ширяева Клавдия Давыдовна Сатаров Алексей Иванович Назаров Алексей Александрович Михеева Раиса Федоровна Попова Наталья Александровна Демкина Зинаида Николаевна Гуреева Надежда Александровна Колесов Сергей Иванович Фролова Надежда Степановна Чучмаров Владимир Гаврилович Илларионова Елена Николаевна Пономарева Надежда Владимировна Демкина Татьяна Васильевна Филиппов Сергей Васильевич Кузнецова Александра Васильевна Легчило Евгений Васильевич Васильева Валентина Степановна Тамахин Андрей Васильевич Васильев Вячеслав Сергеевич Агафонов Александр Анатольевич Агафонов Анатолий Петрович Алпатова Наталия Анатольевна Сыроежкина Ольга Николаевна Склярова Елена Викторовна Хоркин Владимир Анатольевич Боровиков Виктор Николаевич Егунова Раиса Ивановна Васильев Валерий Валентинович Дронов Николай Николаевич Егорова Вера Ивановна Егунов Владимир Николаевич Захаров Павел Иванович Жукова Надежда Степановна Савина Валентина Дмитриевна Селезнева Любовь Александровна

Кадастровый номер участка	Правообладатель (вид права)
	Арчакова Юлия Павловна Турлина Надежда Александровна Открытое акционерное общество "Районное агропромышленное объединение Алексеевское" ИНН:3401006492 ОГРН:1033401040826 КПП:340101001 Аверина Нина Ивановна Пономарева Мария Евгеньевна Шаповалова Людмила Григорьевна Кухтенко Людмила Викторовна Заикин Анатолий Николаевич Заикин Федор Эмрович Колесов Валерий Владимирович Демкина Светлана Петровна Ильиных Татьяна Ивановна Денисов Виталий Иванович Денисова Тамара Ивановна Арчакова Татьяна Владимировна Донсков Николай Григорьевич Колесова Ирина Николаевна Колесов Григорий Алексеевич Колесов Михаил Иванович Ермакова Любовь Александровна Ермилов Олег Иванович Ерофеева Татьяна Андреевна Ермаков Александр Иванович Елфимова Надежда Ефимовна Кручинин Николай Владимирович Аверина Надежда Валентиновна Назаров Александр Степанович Назарова Наталия Александровна Нестеров Владимир Александрович Нестерова Вера Валентиновна Нестерова Евгения Викторовна Нехаев Алексей Александрович Никифорова Надежда Александровна Нистратова Раиса Ивановна Малева Людмила Борисовна Махалина Татьяна Алексеевна Жарова Татьяна Васильевна Маслов Владимир Александрович Медведев Александр Иванович Медведева Лидия Афанасьевна Мордвинцева Наталия Николаевна Мурашкин Иван Григорьевич Шубина Тамара Семеновна Спиркина Ольга Георгиевна Степанова Любовь Тихоновна Сысоев Василий Павлович Сысоева Надежда Васильевна Арефьева Нина Григорьевна Колесова Нина Ивановна Колесова Светлана Васильевна Кручинин Никандр Иосифович Панков Анатолий Васильевич Гайнутдинова Ольга Петровна Иванов Виктор Алексеевич Иванов Сергей Александрович Иголкина Валентина Михайловна Каверин Александр Иванович

Кадастровый номер участка	Правообладатель (вид права)
	Камынин Илья Михайлович Васильева Валентина Павловна Камынин Сергей Ильич Камынина Валентина Михайловна Крутых Елена Александровна Кузнецов Валерий Иванович Кузнецов Владимир Николаевич Кручинина Татьяна Ивановна Кручинина Елена Николаевна Кручинина Людмила Михайловна Кручинина Надежда Леонтьевна Кручинина Татьяна Васильевна Банина Вера Алексеевна Рудаков Александр Андреевич Рябов Вениамин Александрович Рябова Людмила Петровна Рябова Раиса Дмитриевна Потапова Вера Дмитриевна Потапова Ольга Васильевна Придворев Сергей Николаевич Рассказова Надежда Васильевна Ребрикова Нина Георгиевна Пименова Наталия Ивановна Долевая собственность Открытое акционерное общество "Районное агропромышленное объединение Алексеевское" ИНН:3401006492 ОГРН:1033401040826 КПП:340101001 аренда
34:01:060005:2/чзу1 (входит в единое землепользование 34:01:000000:15	Государственная собственность,
34:01:070003:195/чзу 1	Муниципальное образование Алексеевский муниципальный район Волгоградской области собственность муниципальных образований
34:01:070003:201/чзу 1	Николюкина Любовь Ефимовна Маслова Вера Михайловна Дьячихин Михаил Иванович Зоткин Михаил Иванович Михайлов Андрей Виниаминович Воронков Александр Сергеевич Жуков Геннадий Николаевич Кулиничева Валентина Анатольевна Ребрикова Ольга Петровна Григорьева Татьяна Владимировна Федосова Елена Михайловна Карасев Николай Сергеевич Поддубная Татьяна Тихоновна Минаева Елена Александровна Попова Мария Дмитриевна Ребриков Александр Кузьмич Саломатин Павел Васильевич Поддубный Александр Иванович Тамахин Федор Перфилович Поликанов Виталий Александрович Иванова Анастасия Ивановна Пономарев Василий Аристархович Кривякина Галина Афанасьевна Колесов Никандр Федорович Елфимов Сергей Евгеньевич

Кадастровый номер участка	Правообладатель (вид права)
	Герасимов Александр Николаевич Ребрикова Василиса Никандровна Сафронов Александр Анатольевич Зубков Виктор Иванович Тамахина Рена Степановна Зоткин Виктор Владимирович Минаев Николай Федорович Павлова Мария Ивановна Романова Нина Ивановна Тихонов Александр Витальевич Поцелуев Александр Павлович Ребриков Александр Иванович Помаскин Сергей Владимирович Иванов Анатолий Павлович Ростовцев Николай Владимирович Сафронов Владимир Анатольевич Грачева Галина Геннадьевна Нургалиев Жансебай Значение отсутствует Тамахина Агафия Степановна Иванов Леонид Павлович Пономарева Зоя Акимовна Харитонов Николай Петрович Взюкова Анна Пантелеймоновна Пономарева Галина Александровна Кирш Владимир Александрович Бирюкова Тамара Александровна Поповиченко Галина Ивановна Ференец Наталия Александровна Рекунов Михаил Васильевич Концова Таиса Ильинична Писарева Анна Яковлевна Шеверев Сергей Александрович Ростовцева Ольга Лукинична Иванова Мария Викторовна Кобликов Виктор Иванович Рябова Ирина Анатольевна Колесова Надежда Ивановна Дьячихина Ольга Васильевна Попова Дарья Федоровна Минаев Сергей Александрович Звонарева Зинаида Ивановна Деткова Елена Владимировна Зоткина Зинаида Никоноровна Рябов Дмитрий Иванович Суслин Александр Алексеевич Никандрова Юлия Никандровна Макаров Виктор Александрович Минаев Александр Ильич Леонтьев Николай Александрович Антонов Александр Павлович Леонтьева Мария Константиновна Захаров Владимир Вениаминович Тамахин Виталий Владимирович Дорофеева Наталья Викторовна Ежова Галина Ивановна Агафошкин Геннадий Леонидович Алещенко Светлана Михайловна Бобкова Галина Михайловна Ребриков Андрей Александрович Потапов Иван Николаевич

Кадастровый номер участка	Правообладатель (вид права)
	Полупанова Валентина Дмитриевна Ворошилова Надежда Борисовна Зоткина Анна Тимофеевна Давыдова Мария Федоровна Жукова Нина Аркадьевна Юрченко Надежда Викторовна Семенникова Валентина Николаевна Смольянова Елизавета Васильевна Манькова Любовь Георгиевна Меркулов Владимир Иванович Инякина Нина Николаевна Зоткина Любовь Ивановна Попова Раиса Яковлевна Привалова Ирина Васильевна Волков Сергей Павлович Гончарова Антонина Ивановна Тельдеков Владимир Геннадьевич Еремеева Лидия Петровна Зоткин Михаил Иванович Сафронова Нина Васильевна Привалова Ирина Васильевна Привалова Ирина Васильевна Привалова Ирина Васильевна Иванов Леонид Павлович Жемчужникова Надежда Григорьевна Осина Галина Александровна Легчило Евгений Васильевич Колесов Сергей Александрович Крепков Анатолий Александрович Попова Татьяна Валерьяновна Легчило Евгений Васильевич Медведицкова Татьяна Ивановна Легчило Евгений Васильевич Ростовцева Наталья Петровна Чуреков Юрий Алексеевич Зоткина Валентина Петровна Решетникова Татьяна Николаевна Антамошкин Николай Антонович Сафронова Валентина Викторовна Боева Нина Николаевна Аникеева Наталия Борисовна Моргушин Александр Борисович Зубкова Галина Васильевна Николаев Андрей Анатольевич Концов Владимир Александрович Федотова Светлана Александровна Щепеткова Зоя Анатольевна Открытое акционерное общество "Районное агропромышленное объединение Алексеевское" ИНН:3401006492 ОГРН:1033401040826 КПП:340101001 Долевая собственность Открытое акционерное общество "Районное агропромышленное объединение Алексеевское" ИНН:3401006492 ОГРН:1033401040826 КПП:340101001 аренда

Кадастровый номер участка	Правообладатель (вид права)
34:01:000000:329/чзу 1 (Граница участка многоконтурная. Количество контуров - 3)	Гаврилова Лидия Ивановна Махалин Сергей Иванович Болдырев Сергей Николаевич Арефьева Мария Кузьминична Мартынов Сергей Николаевич Никифорова Тамара Сергеевна Давыдова Анна Владимировна Макарова Анна Иосифовна Ефремов Геннадий Андреевич Иванов Евгений Павлович Кузнецова Надежда Анатольевна Кондрашова Зинаида Платоновна Никифорова Нина Александровна Арефьев Николай Алексеевич Казак Александра Дмитриевна Медведева Любовь Ивановна Кручинин Владимир Михайлович Медведев Владимир Иванович Макарова Александра Андреевна Бережная Таиса Васильевна Маркова Светлана Александровна Аверина Надежда Валентиновна Поцелуева Любовь Александровна Колесова Нина Георгиевна Мастерова Валентина Ивановна Блинкова Нина Ивановна Болдырева Татьяна Леонтьевна Покручин Николай Викторович Артюшкина Елизавета Дмитриевна Клецова Екатерина Петровна Иванова Лидия Александровна Логачева Ольга Владимировна Максимова Елена Николаевна Лукьянова Татьяна Александровна Ибрагимов Зумрудин Абдуразакович Василевская Вера Ивановна Сомов Иван Андреевич Спиридонова Екатерина Кузьминична Привалов Сергей Николаевич Привалова Феодосия Иосифовна Сомова Мария Николаевна Сорокина Любовь Анатольевна Саломатин Юрий Александрович Сафронова Раиса Павловна Лазарева Закия Хафисовна Шумаков Николай Васильевич Федотова Лидия Ивановна Татур Андрей Николаевич Толстов Алексей Владимирович Шумаков Виктор Николаевич Лазарев Иван Николаевич Хорошева Александра Александровна Чурекова Таиса Ивановна Чиликина Надежда Евгеньевна Колесова Нина Сидоровна Тельдекова Нина Дмитриевна Кучков Игорь Николаевич Титов Владимир Михайлович Хомутов Алексей Иванович Седелева Тамара Васильевна

Кадастровый номер участка	Правообладатель (вид права)
	Федоров Михаил Александрович Чуреков Василий Васильевич Титова Валентина Михайловна Шумакова Татьяна Александровна Пономарева Надежда Александровна Толстов Владимир Иванович Тамахина Людмила Францевна Федотова Лидия Ивановна Кузнецов Александр Васильевич Кузнецов Василий Васильевич Акапова Татьяна Анатольевна Зобнин Иван Григорьевич Сорокина Любовь Анатольевна Татур Николай Иванович Макаров Владимир Иванович Колесов Сергей Иванович Долевая собственность
34:01:000000:329/чзу 2 (Граница участка многоконтурная. Количество контуров - 3)	Гаврилова Лидия Ивановна Махалин Сергей Иванович Болдырев Сергей Николаевич Арефьева Мария Кузьминична Мартынов Сергей Николаевич Никифорова Тамара Сергеевна Давыдова Анна Владимировна Макарова Анна Иосифовна Ефремов Геннадий Андреевич Иванов Евгений Павлович Кузнецова Надежда Анатольевна Кондрашова Зинаида Платоновна Никифорова Нина Александровна Арефьев Николай Алексеевич Казак Александра Дмитриевна Медведева Любовь Ивановна Кручинин Владимир Михайлович Медведев Владимир Иванович Макарова Александра Андреевна Бережная Таиса Васильевна Маркова Светлана Александровна Аверина Надежда Валентиновна Поцелуева Любовь Александровна Колесова Нина Георгиевна Мастерова Валентина Ивановна Блинкова Нина Ивановна Болдырева Татьяна Леонтьевна Покручин Николай Викторович Артюшкина Елизавета Дмитриевна Клецова Екатерина Петровна Иванова Лидия Александровна Логачева Ольга Владимировна Максимова Елена Николаевна Лукьянова Татьяна Александровна Ибрагимов Зумрудин Абдуразакович Василевская Вера Ивановна Сомов Иван Андреевич Спиридонова Екатерина Кузьминична Привалов Сергей Николаевич Привалова Феодосия Иосифовна Сомова Мария Николаевна Сорокина Любовь Анатольевна Саломатин Юрий Александрович

Кадастровый номер участка	Правообладатель (вид права)
	Сафронова Раиса Павловна Лазарева Закия Хафисовна Шумаков Николай Васильевич Федотова Лидия Ивановна Татур Андрей Николаевич Толстов Алексей Владимирович Шумаков Виктор Николаевич Лазарев Иван Николаевич Хорошева Александра Александровна Чурекова Таиса Ивановна Чиликина Надежда Евгеньевна Колесова Нина Сидоровна Тельдекова Нина Дмитриевна Кучков Игорь Николаевич Титов Владимир Михайлович Хомутов Алексей Иванович Седелева Тамара Васильевна Федоров Михаил Александрович Чуреков Василий Васильевич Титова Валентина Михайловна Шумакова Татьяна Александровна Пономарева Надежда Александровна Толстов Владимир Иванович Тамахина Людмила Францевна Федотова Лидия Ивановна Кузнецов Александр Васильевич Кузнецов Василий Васильевич Акапова Татьяна Анатольевна Зобнин Иван Григорьевич Сорокина Любовь Анатольевна Татур Николай Иванович Макаров Владимир Иванович Колесов Сергей Иванович Долевая собственность
34:01:070004:134/чзу 1 (входит в единое землепользование 34:01:000000:304	Российская Федерация Собственность
34:01:0900002:1/чзу 1 (входит в единое землепользование 34:01:000000:14	Данные о правообладателе отсутствуют Общество с ограниченной ответственностью "Ключ-Агро" ИНН:3401006125 ОГРН:1023405760278 КПП:340101001 Аренда
34:01:090005:459/чзу1	Никитина Людмила Александровна Детистов Петр Филиппович Баланцева Любовь Михайловна Молодых Владимир Николаевич Никифорова Надежда Михайловна Гуреев Георгий Григорьевич Гожин Владимир Александрович Илларионова Любовь Ивановна Общество с ограниченной ответственностью "Ключ-Агро" Долевая собственность Общество с ограниченной ответственностью "Ключ-Агро" Собственность
34:01:0900005:795/чзу1 (входит в единое землепользование 34:01:090005:345)	Дьяконов Анатолий Алексеевич Собственность

Кадастровый номер участка	Правообладатель (вид права)
34:01:0900005:791/чзу1 (Граница участка многоконтурная. Количество контуров - 2)	Бродзинская Татьяна Юрьевна Бродзинский Анатолий Николаевич Общество с ограниченной ответственностью "Ключ-Агро" Долевая собственность Общество с ограниченной ответственностью "Ключ-Агро" Аренда
34:01:0900005:343/чзу1 (входит в единое землепользование 34:01:090005:345)	Дьяконов Анатолий Алексеевич Собственность
34:01:0900005:746/чзу1	Никифоров Сергей Александрович Рухов Виктор Алексеевич Общество с ограниченной ответственностью "Ключ-Агро" Долевая собственность Общество с ограниченной ответственностью "Ключ-Агро" Аренда
34:01:0900005:737/чзу1	Злобин Юрий Иванович Одинцова Галина Ивановна Общество с ограниченной ответственностью "Дон-Агро" Долевая собственность
34:01:0900005:33/чзу1 (входит в единое землепользование 34:01:090005:37)	Сафронова Нина Семеновна Моисеев Петр Викторович Хомутова Валентина Петровна Власов Сергей Витальевич Матвеева Надежда Борисовна Галайдова Лариса Сергеевна Петрова Александра Аристарховна Комиссарова Надежда Алексеевна Макарова Зинаида Ивановна Пестенков Александр Иванович Моисеев Александр Викторович Писарева Лидия Ивановна Куцаев Сергей Валентинович Власова Юлия Геннадиевна Укустов Владимир Анатольевич Горбунова Лилия Валентиновна Писарев Василий Павлович Маштаков Алексей Алексеевич Маштакова Тамара Павловна Писарев Петр Павлович Матвеев Андрей Геннадьевич Емельянов Виктор Иванович Емельянова Ирина Васильевна Горбунов Сергей Михайлович Виноградова Александра Александровна Сверчков Геннадий Александрович Укустова Лидия Тарасовна Сидоров Андрей Иванович Антонов Владимир Александрович Лукшина Валентина Владимировна Еремина Ольга Владимировна Песковацков Григорий Трофимович Сидоров Алексей Иванович Сидоров Иван Иванович Сафронов Иван Александрович Писарева Елена Иосифовна

Кадастровый номер участка	Правообладатель (вид права)
	Медведева Елена Ивановна Сафронов Михаил Александрович Долевая собственность Сафронов Иван Александрович Аренда
34:01:0900005:346/чзу1 (входит в единое землепользование 34:01:090005:349)	Малько Таисия Васильевна Наумова Вера Макаровна Захаров Александр Николаевич Петрушин Владимир Александрович Филиппов Виктор Николаевич Маслова Любовь Алексеевна Ковальчук Любовь Николаевна Шаталова Любовь Яковлевна Яменсков Игорь Алексеевич Давыдов Иван Михайлович Тиунова Таиса Иосифовна Павлов Николай Илларионович Крескина Ольга Александровна Яменсков Николай Иванович Дьяконова Дарья Александровна Чикова Елена Николаевна Морозова Эльвира Емельяновна Общество с ограниченной ответственностью "Ключ-Агро" ИНН:3401006125 ОГРН:1023405760278 КПП:340101001 Макарова Зинаида Ивановна Черкесова Таисия Ивановна Песковацков Борис Алексеевич Власова Ирина Васильевна Сиволобова Таисия Ивановна Гуреев Сергей Никитович Михайлова Ольга Сергеевна Аржанова Алия Михайловна Филиппов Валентин Павлович Филиппова Елена Васильевна Макаров Иван Астафьевич Широков Дмитрий Николаевич Пономарева Елена Евгеньевна Макаров Яков Дмитриевич Моисеенко Николай Васильевич Инякин Сергей Викторович Моисеенко Галина Федоровна Емельянова Александра Ивановна Бабушкина Тамара Федоровна Инякин Виктор Павлович Макарова Валентина Александровна Молодых Владимир Николаевич Бормотов Владимир Александрович Бабушкин Владимир Александрович Зимин Дмитрий Иванович Титов Анатолий Макарович Жидкова Галина Николаевна Волгин Александр Михайлович Макаров Михаил Федорович Богачев Александр Васильевич Михайлова Ольга Сергеевна Морозов Павел Григорьевич Жидков Юрий Александрович Лопарева Татьяна Михайловна Бабичев Сергей Дмитриевич

Кадастровый номер участка	Правообладатель (вид права)
	Клименко Юрий Иванович Николаев Евгений Владимирович Алмин Евгений Фердинандович Медведев Антон Васильевич Офицеров Геннадий Леонидович Костин Сергей Митрофанович Лопарев Василий Михайлович Сатаров Иван Терентьевич Титова Александра Николаевна Сорокин Александр Иванович Сорокина Людмила Ивановна Сомов Алексей Юрьевич Тарабановская Ольга Алексеевна Столетова Надежда Ивановна Поляков Владимир Павлович Павлова Галина Николаевна Песковацков Василий Борисович Песковацков Борис Алексеевич Петрушин Валерий Павлович Песковацкова Евгения Ивановна Поликарпова Клавдия Павловна Рябова Анна Ивановна Рябов Иван Алексеевич Привалов Федор Александрович Рябова Людмила Александровна Рябова Надежда Никитовна Сомова Галина Николаевна Павлова Пелагея Ивановна Сомов Юрий Иванович Рябов Алексей Иванович Песковацкова Анна Петровна Шепелева Марина Спартаковна Яменскова Елена Александровна Шмарев Вячеслав Алексеевич Шмарева Татьяна Александровна Филиппова Лидия Николаевна Гуреев Иван Тихонович Дьяконова Надежда Александровна Аникеева Наталия Викторовна Хахонина Клавдия Михайловна Гуреева Елена Петровна Самоходкина Елена Викторовна Кураев Алексей Семенович Матросова Валентина Митрофановна Конев Михаил Викторович Кобылина Людмила Владимировна Куницина Екатерина Ивановна Гуреев Александр Викторович Березнева Надежда Валентиновна Волгина Лидия Ивановна Дьяконов Виктор Александрович Федин Иван Иванович Козловцева Наталья Васильевна Конев Виктор Иванович Козловцев Александр Валентинович Филиппов Иван Григорьевич Дьяконова Татьяна Викторовна Гуреев Сергей Никитович Песковацков Петр Дмитриевич Алмина Ирина Анатольевна

Кадастровый номер участка	Правообладатель (вид права)
	Привалова Лидия Михайловна Николаев Игорь Альбертович Макаров Виктор Дмитриевич Вешенскова Татьяна Николаевна Макаров Иван Дмитриевич Аникеева Валентина Николаевна Галайдова Татьяна Николаевна Николаенко Алексей Викторович Вёшенсков Олег Валентинович Калачев Алексей Васильевич Васильев Николай Владимирович Богачев Александр Васильевич Макарова Анна Федоровна Рябова Надежда Никитовна Панина Галина Анатольевна Зимина Маргарита Понтилимоновна Макарова Анна Федоровна Зобнина Любовь Юрьевна Устинов Юрий Егорович Долевая собственность Общество с ограниченной ответственностью "Ключ-Агро" Аренда
34:01:0900005:346/чзу2 (входит в единое землепользование 34:01:090005:349)	Малько Таисия Васильевна Наумова Вера Макаровна Захаров Александр Николаевич Петрушин Владимир Александрович Филиппов Виктор Николаевич Маслова Любовь Алексеевна Ковальчук Любовь Николаевна Шаталова Любовь Яковлевна Яменсков Игорь Алексеевич Давыдов Иван Михайлович Тиунова Таиса Иосифовна Павлов Николай Илларионович Крескина Ольга Александровна Яменсков Николай Иванович Дьяконова Дарья Александровна Чикова Елена Николаевна Морозова Эльвира Емельяновна Общество с ограниченной ответственностью "Ключ-Агро" ИНН:3401006125 ОГРН:1023405760278 КПП:340101001 Макарова Зинаида Ивановна Черкесова Таисия Ивановна Песковацков Борис Алексеевич Власова Ирина Васильевна Сиволобова Таисия Ивановна Гуреев Сергей Никитович Михайлова Ольга Сергеевна Аржанова Алия Михайловна Филиппов Валентин Павлович Филиппова Елена Васильевна Макаров Иван Астафьевич Широков Дмитрий Николаевич Пономарева Елена Евгеньевна Макаров Яков Дмитриевич Моисеенко Николай Васильевич Инякин Сергей Викторович Моисеенко Галина Федоровна

Кадастровый номер участка	Правообладатель (вид права)
	Емельянова Александра Ивановна Бабушкина Тамара Федоровна Инякин Виктор Павлович Макарова Валентина Александровна Молодых Владимир Николаевич Бормотов Владимир Александрович Бабушкин Владимир Александрович Зимин Дмитрий Иванович Титов Анатолий Макарович Жидкова Галина Николаевна Волгин Александр Михайлович Макаров Михаил Федорович Богачев Александр Васильевич Михайлова Ольга Сергеевна Морозов Павел Григорьевич Жидков Юрий Александрович Лопарева Татьяна Михайловна Бабичев Сергей Дмитриевич Клименко Юрий Иванович Николаев Евгений Владимирович Алмин Евгений Фердинандович Медведев Антон Васильевич Офицеров Геннадий Леонидович Костин Сергей Митрофанович Лопарев Василий Михайлович Сатаров Иван Терентьевич Титова Александра Николаевна Сорокин Александр Иванович Сорокина Людмила Ивановна Сомов Алексей Юрьевич Тарабановская Ольга Алексеевна Столетова Надежда Ивановна Поляков Владимир Павлович Павлова Галина Николаевна Песковацков Василий Борисович Песковацков Борис Алексеевич Петрушин Валерий Павлович Песковацкова Евгения Ивановна Поликарпова Клавдия Павловна Рябова Анна Ивановна Рябов Иван Алексеевич Привалов Федор Александрович Рябова Людмила Александровна Рябова Надежда Никитовна Сомова Галина Николаевна Павлова Пелагея Ивановна Сомов Юрий Иванович Рябов Алексей Иванович Песковацкова Анна Петровна Шепелева Марина Спартаковна Яменскова Елена Александровна Шмарев Вячеслав Алексеевич Шмарева Татьяна Александровна Филиппова Лидия Николаевна Гуреев Иван Тихонович Дьяконова Надежда Александровна Аникеева Наталия Викторовна Хахонина Клавдия Михайловна Гуреева Елена Петровна Самоходкина Елена Викторовна

Кадастровый номер участка	Правообладатель (вид права)
	Кураев Алексей Семенович Матросова Валентина Митрофановна Конев Михаил Викторович Кобылина Людмила Владимировна Куницина Екатерина Ивановна Гуреев Александр Викторович Березнева Надежда Валентиновна Волгина Лидия Ивановна Дьяконов Виктор Александрович Федин Иван Иванович Козловцева Наталья Васильевна Конев Виктор Иванович Козловцев Александр Валентинович Филиппов Иван Григорьевич Дьяконова Татьяна Викторовна Гуреев Сергей Никитович Песковацков Петр Дмитриевич Алмина Ирина Анатольевна Привалова Лидия Михайловна Николаев Игорь Альбертович Макаров Виктор Дмитриевич Вешенскова Татьяна Николаевна Макаров Иван Дмитриевич Аникеева Валентина Николаевна Галайдова Татьяна Николаевна Николаенко Алексей Викторович Вёшенсков Олег Валентинович Калачев Алексей Васильевич Васильев Николай Владимирович Богачев Александр Васильевич Макарова Анна Федоровна Рябова Надежда Никитовна Панина Галина Анатольевна Зимина Маргарита Понтилимоновна Макарова Анна Федоровна Зобнина Любовь Юрьевна Устинов Юрий Егорович Долевая собственность Общество с ограниченной ответственностью "Ключ-Агро" Аренда
34:01:0900005:346/чзу3 (входит в единое землепользование 34:01:090005:349)	Малько Таисия Васильевна Наумова Вера Макаровна Захаров Александр Николаевич Петрушин Владимир Александрович Филиппов Виктор Николаевич Маслова Любовь Алексеевна Ковальчук Любовь Николаевна Шаталова Любовь Яковлевна Яменсков Игорь Алексеевич Давыдов Иван Михайлович Тиунова Таиса Иосифовна Павлов Николай Илларионович Крескина Ольга Александровна Яменсков Николай Иванович Дьяконова Дарья Александровна Чикова Елена Николаевна Морозова Эльвира Емельяновна Общество с ограниченной ответственностью "Ключ-Агро" ИНН:3401006125

Кадастровый номер участка	Правообладатель (вид права)
	ОГРН:1023405760278 КПП:340101001 Макарова Зинаида Ивановна Черкесова Таисия Ивановна Песковацков Борис Алексеевич Власова Ирина Васильевна Сиволобова Таисия Ивановна Гуреев Сергей Никитович Михайлова Ольга Сергеевна Аржанова Алия Михайловна Филиппов Валентин Павлович Филиппова Елена Васильевна Макаров Иван Астафьевич Широков Дмитрий Николаевич Пономарева Елена Евгеньевна Макаров Яков Дмитриевич Моисеенко Николай Васильевич Инякин Сергей Викторович Моисеенко Галина Федоровна Емельянова Александра Ивановна Бабушкина Тамара Федоровна Инякин Виктор Павлович Макарова Валентина Александровна Молодых Владимир Николаевич Бормотов Владимир Александрович Бабушкин Владимир Александрович Зимин Дмитрий Иванович Титов Анатолий Макарович Жидкова Галина Николаевна Волгин Александр Михайлович Макаров Михаил Федорович Богачев Александр Васильевич Михайлова Ольга Сергеевна Морозов Павел Григорьевич Жидков Юрий Александрович Лопарева Татьяна Михайловна Бабичев Сергей Дмитриевич Клименко Юрий Иванович Николаев Евгений Владимирович Алмин Евгений Фердинандович Медведев Антон Васильевич Офицеров Геннадий Леонидович Костин Сергей Митрофанович Лопарев Василий Михайлович Сатаров Иван Терентьевич Титова Александра Николаевна Сорокин Александр Иванович Сорокина Людмила Ивановна Сомов Алексей Юрьевич Тарабановская Ольга Алексеевна Столетова Надежда Ивановна Поляков Владимир Павлович Павлова Галина Николаевна Песковацков Василий Борисович Песковацков Борис Алексеевич Петрушин Валерий Павлович Песковацкова Евгения Ивановна Поликарпова Клавдия Павловна Рябова Анна Ивановна Рябов Иван Алексеевич Привалов Федор Александрович

Кадастровый номер участка	Правообладатель (вид права)
	Рябова Людмила Александровна Рябова Надежда Никитовна Сомова Галина Николаевна Павлова Пелагея Ивановна Сомов Юрий Иванович Рябов Алексей Иванович Песковацкова Анна Петровна Шепелева Марина Спартаковна Яменскова Елена Александровна Шмарев Вячеслав Алексеевич Шмарева Татьяна Александровна Филиппова Лидия Николаевна Гуреев Иван Тихонович Дьяконова Надежда Александровна Аникеева Наталия Викторовна Хахонина Клавдия Михайловна Гуреева Елена Петровна Самоходкина Елена Викторовна Кураев Алексей Семенович Матросова Валентина Митрофановна Конев Михаил Викторович Кобылина Людмила Владимировна Куницина Екатерина Ивановна Гуреев Александр Викторович Березнева Надежда Валентиновна Волгина Лидия Ивановна Дьяконов Виктор Александрович Федин Иван Иванович Козловцева Наталья Васильевна Конев Виктор Иванович Козловцев Александр Валентинович Филиппов Иван Григорьевич Дьяконова Татьяна Викторовна Гуреев Сергей Никитович Песковацков Петр Дмитриевич Алмина Ирина Анатольевна Привалова Лидия Михайловна Николаев Игорь Альбертович Макаров Виктор Дмитриевич Вешенскова Татьяна Николаевна Макаров Иван Дмитриевич Аникеева Валентина Николаевна Галайдова Татьяна Николаевна Николаенко Алексей Викторович Вёшенсков Олег Валентинович Калачев Алексей Васильевич Васильев Николай Владимирович Богачев Александр Васильевич Макарова Анна Федоровна Рябова Надежда Никитовна Панина Галина Анатольевна Зимина Маргарита Понтилимоновна Макарова Анна Федоровна Зобнина Любовь Юрьевна Устинов Юрий Егорович Долевая собственность Общество с ограниченной ответственностью "Ключ-Агро" Аренда

Кадастровый номер участка	Правообладатель (вид права)
34:01:0900005:346/чзу4 (входит в единое землепользование 34:01:090005:349)	Малько Таисия Васильевна Наумова Вера Макаровна Захаров Александр Николаевич Петрушин Владимир Александрович Филиппов Виктор Николаевич Маслова Любовь Алексеевна Ковальчук Любовь Николаевна Шаталова Любовь Яковлевна Яменсков Игорь Алексеевич Давыдов Иван Михайлович Тиунова Таиса Иосифовна Павлов Николай Илларионович Крескина Ольга Александровна Яменсков Николай Иванович Дьяконова Дарья Александровна Чикова Елена Николаевна Морозова Эльвира Емельяновна Общество с ограниченной ответственностью "Ключ-Агро" ИНН:3401006125 ОГРН:1023405760278 КПП:340101001 Макарова Зинаида Ивановна Черкесова Таисия Ивановна Песковацков Борис Алексеевич Власова Ирина Васильевна Сиволобова Таисия Ивановна Гуреев Сергей Никитович Михайлова Ольга Сергеевна Аржанова Алия Михайловна Филиппов Валентин Павлович Филиппова Елена Васильевна Макаров Иван Астафьевич Широков Дмитрий Николаевич Пономарева Елена Евгеньевна Макаров Яков Дмитриевич Моисеенко Николай Васильевич Инякин Сергей Викторович Моисеенко Галина Федоровна Емельянова Александра Ивановна Бабушкина Тамара Федоровна Инякин Виктор Павлович Макарова Валентина Александровна Молодых Владимир Николаевич Бормотов Владимир Александрович Бабушкин Владимир Александрович Зимин Дмитрий Иванович Титов Анатолий Макарович Жидкова Галина Николаевна Волгин Александр Михайлович Макаров Михаил Федорович Богачев Александр Васильевич Михайлова Ольга Сергеевна Морозов Павел Григорьевич Жидков Юрий Александрович Лопарева Татьяна Михайловна Бабичев Сергей Дмитриевич Клименко Юрий Иванович Николаев Евгений Владимирович Алмин Евгений Фердинандович Медведев Антон Васильевич Офицеров Геннадий Леонидович

Кадастровый номер участка	Правообладатель (вид права)
	Костин Сергей Митрофанович Лопарев Василий Михайлович Сатаров Иван Терентьевич Титова Александра Николаевна Сорокин Александр Иванович Сорокина Людмила Ивановна Сомов Алексей Юрьевич Тарабановская Ольга Алексеевна Столетова Надежда Ивановна Поляков Владимир Павлович Павлова Галина Николаевна Песковацков Василий Борисович Песковацков Борис Алексеевич Петрушин Валерий Павлович Песковацкова Евгения Ивановна Поликарпова Клавдия Павловна Рябова Анна Ивановна Рябов Иван Алексеевич Привалов Федор Александрович Рябова Людмила Александровна Рябова Надежда Никитовна Сомова Галина Николаевна Павлова Пелагея Ивановна Сомов Юрий Иванович Рябов Алексей Иванович Песковацкова Анна Петровна Шепелева Марина Спартаковна Яменскова Елена Александровна Шмарев Вячеслав Алексеевич Шмарева Татьяна Александровна Филиппова Лидия Николаевна Гуреев Иван Тихонович Дьяконова Надежда Александровна Аникеева Наталия Викторовна Хахонина Клавдия Михайловна Гуреева Елена Петровна Самоходкина Елена Викторовна Кураев Алексей Семенович Матросова Валентина Митрофановна Конев Михаил Викторович Кобылина Людмила Владимировна Куницина Екатерина Ивановна Гуреев Александр Викторович Березнева Надежда Валентиновна Волгина Лидия Ивановна Дьяконов Виктор Александрович Федин Иван Иванович Козловцева Наталья Васильевна Конев Виктор Иванович Козловцев Александр Валентинович Филиппов Иван Григорьевич Дьяконова Татьяна Викторовна Гуреев Сергей Никитович Песковацков Петр Дмитриевич Алмина Ирина Анатольевна Привалова Лидия Михайловна Николаев Игорь Альбертович Макаров Виктор Дмитриевич Вешенскова Татьяна Николаевна Макаров Иван Дмитриевич

Кадастровый номер участка	Правообладатель (вид права)
	Аникеева Валентина Николаевна Галайдова Татьяна Николаевна Николаенко Алексей Викторович Вёшенсков Олег Валентинович Калачев Алексей Васильевич Васильев Николай Владимирович Богачев Александр Васильевич Макарова Анна Федоровна Рябова Надежда Никитовна Панина Галина Анатольевна Зимина Маргарита Понтилимоновна Макарова Анна Федоровна Зобнина Любовь Юрьевна Устинов Юрий Егорович Долевая собственность Общество с ограниченной ответственностью "Ключ-Агро" Аренда
34:01:0900001:226/чзу1	"Ключ-Агро" собственность
34:01:0900005:348/чзу1 (входит в единое землепользование 34:01:090005:349)	Малько Таисия Васильевна Наумова Вера Макаровна Захаров Александр Николаевич Петрушин Владимир Александрович Филиппов Виктор Николаевич Маслова Любовь Алексеевна Ковальчук Любовь Николаевна Шаталова Любовь Яковлевна Яменсков Игорь Алексеевич Давыдов Иван Михайлович Тиунова Таиса Иосифовна Павлов Николай Илларионович Крескина Ольга Александровна Яменсков Николай Иванович Дьяконова Дарья Александровна Чикова Елена Николаевна Морозова Эльвира Емельяновна Общество с ограниченной ответственностью "Ключ-Агро" ИНН:3401006125 ОГРН:1023405760278 КПП:340101001 Макарова Зинаида Ивановна Черкесова Таисия Ивановна Песковацков Борис Алексеевич Власова Ирина Васильевна Сиволобова Таисия Ивановна Гуреев Сергей Никитович Михайлова Ольга Сергеевна Аржанова Алия Михайловна Филиппов Валентин Павлович Филиппова Елена Васильевна Макаров Иван Астафьевич Широков Дмитрий Николаевич Пономарева Елена Евгеньевна Макаров Яков Дмитриевич Моисеенко Николай Васильевич Инякин Сергей Викторович Моисеенко Галина Федоровна Емельянова Александра Ивановна Бабушкина Тамара Федоровна

Кадастровый номер участка	Правообладатель (вид права)
	Инякин Виктор Павлович Макарова Валентина Александровна Молодых Владимир Николаевич Бормотов Владимир Александрович Бабушкин Владимир Александрович Зимин Дмитрий Иванович Титов Анатолий Макарович Жидкова Галина Николаевна Волгин Александр Михайлович Макаров Михаил Федорович Богачев Александр Васильевич Михайлова Ольга Сергеевна Морозов Павел Григорьевич Жидков Юрий Александрович Лопарева Татьяна Михайловна Бабичев Сергей Дмитриевич Клименко Юрий Иванович Николаев Евгений Владимирович Алмин Евгений Фердинандович Медведев Антон Васильевич Офицеров Геннадий Леонидович Костин Сергей Митрофанович Лопарев Василий Михайлович Сатаров Иван Терентьевич Титова Александра Николаевна Сорокин Александр Иванович Сорокина Людмила Ивановна Сомов Алексей Юрьевич Тарабановская Ольга Алексеевна Столетова Надежда Ивановна Поляков Владимир Павлович Павлова Галина Николаевна Песковацков Василий Борисович Песковацков Борис Алексеевич Петрушин Валерий Павлович Песковацкова Евгения Ивановна Поликарпова Клавдия Павловна Рябова Анна Ивановна Рябов Иван Алексеевич Привалов Федор Александрович Рябова Людмила Александровна Рябова Надежда Никитовна Сомова Галина Николаевна Павлова Пелагея Ивановна Сомов Юрий Иванович Рябов Алексей Иванович Песковацкова Анна Петровна Шепелева Марина Спартаковна Яменскова Елена Александровна Шмарев Вячеслав Алексеевич Шмарева Татьяна Александровна Филиппова Лидия Николаевна Гуреев Иван Тихонович Дьяконова Надежда Александровна Аникеева Наталия Викторовна Хахонина Клавдия Михайловна Гуреева Елена Петровна Самоходкина Елена Викторовна Кураев Алексей Семенович Матросова Валентина Митрофановна

Кадастровый номер участка	Правообладатель (вид права)
	Конев Михаил Викторович Кобылина Людмила Владимировна Куницина Екатерина Ивановна Гуреев Александр Викторович Березнева Надежда Валентиновна Волгина Лидия Ивановна Дьяконов Виктор Александрович Федин Иван Иванович Козловцева Наталья Васильевна Конев Виктор Иванович Козловцев Александр Валентинович Филиппов Иван Григорьевич Дьяконова Татьяна Викторовна Гуреев Сергей Никитович Песковацков Петр Дмитриевич Алмина Ирина Анатольевна Привалова Лидия Михайловна Николаев Игорь Альбертович Макаров Виктор Дмитриевич Вешенскова Татьяна Николаевна Макаров Иван Дмитриевич Аникеева Валентина Николаевна Галайдова Татьяна Николаевна Николаенко Алексей Викторович Вёшенсков Олег Валентинович Калачев Алексей Васильевич Васильев Николай Владимирович Богачев Александр Васильевич Макарова Анна Федоровна Рябова Надежда Никитовна Панина Галина Анатольевна Зимина Маргарита Понтилимоновна Макарова Анна Федоровна Зобнина Любовь Юрьевна Устинов Юрий Егорович Долевая собственность Общество с ограниченной ответственностью "Ключ-Агро"
34:01:100005:108/чзу1 (входит в единое землепользование 34:01:000000:219)	Васильева Татьяна Ивановна Аксакова Наталья Владимировна Аксакова Валентина Николаевна Аксаков Геннадий Никитович Васильева Валентина Ивановна Васильев Виктор Николаевич Бондарева Нина Прокофьевна Бецкова Марина Юрьевна Бецкова Валентина Михайловна Бецков Юрий Михайлович Катайкин Александр Викторович Катайкин Николай Викторович Селиванов Александр Юдаевич Попова Галина Викторовна Попов Виктор Иванович Камнева Любовь Константиновна Бармин Николай Петрович Черкесова Татьяна Ивановна Глейкина Елена Сергеевна Фатина Татьяна Александровна Фатин Виктор Михайлович Потапова Надежда Григорьевна Катайкин Виктор Васильевич Попов Андрей Викторович

Кадастровый номер участка	Правообладатель (вид права)
	Катайкина Марина Николаевна Серков Андрей Николаевич Сатарова Вера Николаевна Киселев Александр Васильевич Киселева Елена Владимировна Казьмин Андрей Васильевич Казьмин Иван Васильевич Казьмина Мария Тимофеевна Зерщиков Валерий Валентинович Мишаткина Софья Васильевна Широбокова Надежда Михайловна Карева Людмила Васильевна Тугушева Раися Сафиуловна Староста Сергей Викторович Пономарева Наталья Федоровна Иванов Сергей Степанович Потапова Татьяна Федоровна Коробова Таиса Тимофеевна Макаров Сергей Гаврилович Черкесова Раиса Михайловна Черкесова Хима Акимовна Серкова Ксения Ивановна Иванова Мария Кананьевна Денисов Виктор Иванович Одноруков Федор Иванович Казьмин Павел Васильевич Зерщикова Лия Васильевна Захарчук Гелена Васильевна Казьмин Николай Васильевич Казьмина Татьяна Алексеевна Черкесов Сергей Александрович Обухов Андрей Михайлович Пономарева Александра Ивановна Конева Мария Михайловна Сучкова Таиса Гавриловна Аксакова Татьяна Петровна Попова Елена Алексеевна Смыкова Надежда Александровна Черкесов Владимир Иванович Козловцев Сергей Викторович Казьмин Василий Васильевич Черкесова Александра Владимировна Каехтин Геннадий Иванович Карпова Александра Ивановна Карев Михаил Иванович Юргапов Василий Петрович Конкин Николай Ефремович Васильева Любовь Михайловна Захарова Галина Ивановна Захаров Александр Николаевич Казьмина Анна Петровна Патрин Николай Иванович Попов Сергей Анатольевич Попов Михаил Викторович Мельник Мария Степановна Попов Александр Леонидович Кассов Алексей Валентинович Патрин Федор Фетисович Шарашкин Иван Александрович Попов Владимир Анатольевич Сафарова Дилара Абдуселимовна Сафаров Муродали Гайбович Коршунов Александр Васильевич Патрина Лидия Васильевна Попова Светлана Ивановна Черкесова Татьяна Александровна Захарова Елена Ивановна

Кадастровый номер участка	Правообладатель (вид права)
	Мельник Валентина Даниловна Карпова Нина Андреевна Лиханчук Надежда Федоровна Рекунова Нина Васильевна Смыков Виктор Александрович Патрина Любовь Ивановна Давыдова Елена Викторовна Бармина Лидия Ивановна Куминова Людмила Анатольевна Рекунов Александр Филиппович Серпокрылов Виктор Александрович Попова Матрена Павловна Ермилов Сергей Васильевич Гуреева Галина Константиновна Фирстова Светлана Юрьевна Кавылин Александр Анатольевич Нечипоренко Юрий Сергеевич Нечипоренко Елена Сергеевна Нечипоренко Сергей Николаевич Кузнецова Анна Ивановна Головин Дмитрий Александрович Сигаева Галина Николаевна Грекова Валентина Архиповна Гуреев Александр Викторович Сатаров Владимир Федорович Сорокалетова Елена Николаевна Гладишко Светлана Вадимовна Селиванов Николай Николаевич Александрина Лидия Александровна Захарчук Наталья Васильевна Ставропольцева Надежда Владимировна Иванова Любовь Николаевна Черкесов Александр Федорович Потапова Наталья Михайловна Потапов Кирилл Вячеславович Потапова Валерия Вячеславововна Ласкова Людмила Михайловна Жаворонкина Татьяна Семеновна Попова Елена Анатольевна Михина Татьяна Николаевна Катайкин Андрей Анатольевич Катайкина Ирина Васильевна Зоткин Александр Николаевич Черкесов Виктор Александрович Панфилова Юлия Михайловна Сафронов Сергей Геннадьевич Гладишко Людмила Ивановна Общество с ограниченной ответственностью "Ключ-Агро" ИНН:3401006125 ОГРН:1023405760278 КПП:340101001 Патрина Лина Николаевна Продьма Оксана Ильинична Давыдов Николай Васильевич Данилов Евгений Александрович Гуреева Татьяна Васильевна Попова Матрена Павловна Сучкова Таиса Гавриловна Казьмин Андрей Васильевич Карева Галина Павловна Бондарева Нина Прокофьевна Богданова Елена Ивановна Кузнецова Ольга Ивановна Панина Татьяна Ивановна Чурюмова Вера Александровна Селиванова Валентина Григорьевна Попова Анастасия Николаевна Сорокалетов Николай Игоревич

Кадастровый номер участка	Правообладатель (вид права)
	Калачев Василий Николаевич Катайкин Сергей Васильевич Юргапов Сергей Павлович Захарчук Анатолий Петрович Сучкова Нина Ефремовна Сафронова Клавдия Васильевна Козловцева Светлана Федоровна Давыдов Николай Васильевич Селиванова Валентина Петровна Зерщикова Вера Николаевна Зерщиков Владимир Валентинович Павлюк Михаил Степанович Трощенко Валентина Васильевна Рекунов Алексей Евстафьевич Конкина Анастасия Ивановна Зимина Надежда Николаевна Ивасюк Раиса Николаевна Ивасюк Виктор Петрович Черкесов Федор Иванович Антамошкин Владимир Михайлович Ежова Раиса Даниловна Попова Галина Ивановна Фирсова Наталья Николаевна Шевцова Нина Николаевна Данилова Таиса Васильевна Селиванова Валентина Александровна Сатарова Елена Валентиновна Казьмина Людмила Александровна Ежов Иван Петрович Черкесова Елена Петровна Кавылина Мария Алистарховна Патрин Иван Иванович Сафронов Геннадий Александрович Долевая собственность Общество с ограниченной ответственностью "Ключ-Агро" Аренда
34:01:100005:116/чзу1 (входит в единое землепользование 34:01:000000:219)	Васильева Татьяна Ивановна Аксакова Наталья Владимировна Аксакова Валентина Николаевна Аксаков Геннадий Никитович Васильева Валентина Ивановна Васильев Виктор Николаевич Бондарева Нина Прокофьевна Бецкова Марина Юрьевна Бецкова Валентина Михайловна Бецков Юрий Михайлович Катайкин Александр Викторович Катайкин Николай Викторович Селиванов Александр Юдаевич Попова Галина Викторовна Попов Виктор Иванович Камнева Любовь Константиновна Бармин Николай Петрович Черкесова Татьяна Ивановна Глейкина Елена Сергеевна Фатина Татьяна Александровна Фатин Виктор Михайлович Потапова Надежда Григорьевна Катайкин Виктор Васильевич Попов Андрей Викторович Катайкина Марина Николаевна Серков Андрей Николаевич Сатарова Вера Николаевна Киселев Александр Васильевич Киселева Елена Владимировна Казьмин Андрей Васильевич

Кадастровый номер участка	Правообладатель (вид права)
	Казьмин Иван Васильевич Казьмина Мария Тимофеевна Зерщиков Валерий Валентинович Мишаткина Софья Васильевна Широбокова Надежда Михайловна Карева Людмила Васильевна Тугушева Раися Сафиуловна Староста Сергей Викторович Пономарева Наталья Федоровна Иванов Сергей Степанович Потапова Татьяна Федоровна Коробова Таиса Тимофеевна Макаров Сергей Гаврилович Черкесова Раиса Михайловна Черкесова Хима Акимовна Серкова Ксения Ивановна Иванова Мария Кананьевна Денисов Виктор Иванович Одноруков Федор Иванович Казьмин Павел Васильевич Зерщикова Лия Васильевна Захарчук Гелена Васильевна Казьмин Николай Васильевич Казьмина Татьяна Алексеевна Черкесов Сергей Александрович Обухов Андрей Михайлович Пономарева Александра Ивановна Конева Мария Михайловна Сучкова Таиса Гавриловна Аксакова Татьяна Петровна Попова Елена Алексеевна Смыкова Надежда Александровна Черкесов Владимир Иванович Козловцев Сергей Викторович Казьмин Василий Васильевич Черкесова Александра Владимировна Каехтин Геннадий Иванович Карпова Александра Ивановна Карев Михаил Иванович Юргапов Василий Петрович Конкин Николай Ефремович Васильева Любовь Михайловна Захарова Галина Ивановна Захаров Александр Николаевич Казьмина Анна Петровна Патрин Николай Иванович Попов Сергей Анатольевич Попов Михаил Викторович Мельник Мария Степановна Попов Александр Леонидович Кассов Алексей Валентинович Патрин Федор Фетисович Шарашкин Иван Александрович Попов Владимир Анатольевич Сафарова Дилара Абдуселимовна Сафаров Муродали Гайбович Коршунов Александр Васильевич Патрина Лидия Васильевна Попова Светлана Ивановна Черкесова Татьяна Александровна Захарова Елена Ивановна Мельник Валентина Даниловна Карпова Нина Андреевна Лиханчук Надежда Федоровна Рекунова Нина Васильевна Смыков Виктор Александрович Патрина Любовь Ивановна

Кадастровый номер участка	Правообладатель (вид права)
	Давыдова Елена Викторовна Бармина Лидия Ивановна Куминова Людмила Анатольевна Рекунов Александр Филиппович Серпокрылов Виктор Александрович Попова Матрена Павловна Ермилов Сергей Васильевич Гуреева Галина Константиновна Фирстова Светлана Юрьевна Кавылин Александр Анатольевич Нечипоренко Юрий Сергеевич Нечипоренко Елена Сергеевна Нечипоренко Сергей Николаевич Кузнецова Анна Ивановна Головин Дмитрий Александрович Сигаева Галина Николаевна Грекова Валентина Архиповна Гуреев Александр Викторович Сатаров Владимир Федорович Сорокалетова Елена Николаевна Гладишко Светлана Вадимовна Селиванов Николай Николаевич Александрина Лидия Александровна Захарчук Наталья Васильевна Ставропольцева Надежда Владимировна Иванова Любовь Николаевна Черкесов Александр Федорович Потапова Наталья Михайловна Потапов Кирилл Вячеславович Потапова Валерия Вячеславововна Ласкова Людмила Михайловна Жаворонкина Татьяна Семеновна Попова Елена Анатольевна Михина Татьяна Николаевна Катайкин Андрей Анатольевич Катайкина Ирина Васильевна Зоткин Александр Николаевич Черкесов Виктор Александрович Панфилова Юлия Михайловна Сафронов Сергей Геннадьевич Гладишко Людмила Ивановна Общество с ограниченной ответственностью "Ключ-Агро" ИНН:3401006125 ОГРН:1023405760278 КПП:340101001 Патрина Лина Николаевна Продьма Оксана Ильинична Давыдов Николай Васильевич Данилов Евгений Александрович Гуреева Татьяна Васильевна Попова Матрена Павловна Сучкова Таиса Гавриловна Казьмин Андрей Васильевич Карева Галина Павловна Бондарева Нина Прокофьевна Богданова Елена Ивановна Кузнецова Ольга Ивановна Панина Татьяна Ивановна Чурюмова Вера Александровна Селиванова Валентина Григорьевна Попова Анастасия Николаевна Сорокалетов Николай Игоревич Калачев Василий Николаевич Катайкин Сергей Васильевич Юргапов Сергей Павлович Захарчук Анатолий Петрович Сучкова Нина Ефремовна Сафронова Клавдия Васильевна

Кадастровый номер участка	Правообладатель (вид права)
	Козловцева Светлана Федоровна Давыдов Николай Васильевич Селиванова Валентина Петровна Зерщикова Вера Николаевна Зерщиков Владимир Валентинович Павлюк Михаил Степанович Трощенко Валентина Васильевна Рекунов Алексей Евстафьевич Конкина Анастасия Ивановна Зимина Надежда Николаевна Ивасюк Раиса Николаевна Ивасюк Виктор Петрович Черкесов Федор Иванович Антамошкин Владимир Михайлович Ежова Раиса Даниловна Попова Галина Ивановна Фирсова Наталья Николаевна Шевцова Нина Николаевна Данилова Таиса Васильевна Селиванова Валентина Александровна Сатарова Елена Валентиновна Казьмина Людмила Александровна Ежов Иван Петрович Черкесова Елена Петровна Кавылина Мария Алистарховна Патрин Иван Иванович Сафронов Геннадий Александрович Долевая собственность Общество с ограниченной ответственностью "Ключ-Агро" Аренда
34:01:100006:238/чзу1	Сведения о регистрации прав отсутствую
34:01:100006:269/чзу1	Сведения о регистрации прав отсутствую
34:01:100006:271/чзу1	Сведения о регистрации прав отсутствуют
34:01:100006:268/чзу1	Сведения о регистрации прав отсутствуют
34:01:100006:242/чзу1	Сведения о регистрации прав отсутствуют
34:01:100006:267/чзу1	Сведения о регистрации прав отсутствую
34:01:100002:33/чзу1	Сведения о регистрации прав отсутствую

Особенности формирования земельных участков для размещения линейного объекта.

Формирование земельных участков из земель муниципальной собственности, не закрепленной за конкретными лицами, для размещения объекта строительства выполнено согласно письму Министерства Экономического развития РФ №22409-ИМ/Д23 от 22.12.2009 «Особенности подготовки документов, необходимых для осуществления государственного кадастрового учета многоконтурных земельных участков, осуществления такого учета и предоставления сведений государственного кадастра недвижимости о многоконтурных земельных участках» п32-п40. Сведения о сформированных земельных участках, представлены в следующей таблице.

Ведомость формируемых земельных участков

№п.п	Условный номер ЗУ	Местоположение	Категория земель	Разрешенное использование	Площадь, кв.м
Алексеевский муниципальный район Волгоградской области					
1	:ЗУ 1(1)	Реченское сельское поселение	Земли населённых пунктов	Для строительства ВОЛС	355
2	:ЗУ 1(2)	Реченское сельское поселение	Земли населённых пунктов	Для строительства ВОЛС	1140
3	:ЗУ 1(3)	Реченское сельское поселение	Земли сельскохозяйственного назначения	Для строительства ВОЛС	1583
4	:ЗУ 1(4)	Реченское сельское поселение	Земли сельскохозяйственного назначения	Для строительства ВОЛС	483
5	:ЗУ 1(5)	Реченское сельское поселение	Земли сельскохозяйственного назначения	Для строительства ВОЛС	1396
6	:ЗУ 1(6)	Реченское сельское поселение	Земли сельскохозяйственного назначения	Для строительства ВОЛС	737
7	:ЗУ 1(7)	Реченское сельское поселение	Земли сельскохозяйственного назначения	Для строительства ВОЛС	4010
8	:ЗУ 1(8)	Реченское сельское поселение	Земли сельскохозяйственного назначения	Для строительства ВОЛС	658
9	:ЗУ 1(9)	Реченское сельское поселение	Земли сельскохозяйственного назначения	Для строительства ВОЛС	406

№п.п	Условный номер ЗУ	Местоположение	Категория земель	Разрешенное использование	Площадь, кв.м
10	:ЗУ 1(10)	Реченское сельское поселение	Земли сельскохозяйственного назначения	Для строительства ВОЛС	95
11	:ЗУ 1(11)	Реченское сельское поселение	Земли сельскохозяйственного назначения	Для строительства ВОЛС	62
12	:ЗУ 1(12)	Усть-Бузулукское сельское поселение	Земли сельскохозяйственного назначения	Для строительства ВОЛС	6456
13	:ЗУ 1(13)	Усть-Бузулукское сельское поселение	Земли сельскохозяйственного назначения	Для строительства ВОЛС	4585
14	:ЗУ 1(14)	Усть-Бузулукское сельское поселение	Земли сельскохозяйственного назначения	Для строительства ВОЛС	1582
15	:ЗУ 1(15)	Усть-Бузулукское сельское поселение	Земли сельскохозяйственного назначения	Для строительства ВОЛС	32
16	:ЗУ 1(16)	Усть-Бузулукское сельское поселение	Земли сельскохозяйственного назначения	Для строительства ВОЛС	47
17	:ЗУ 1(17)	Усть-Бузулукское сельское поселение	Земли сельскохозяйственного назначения	Для строительства ВОЛС	13
18	:ЗУ 1(18)	Усть-Бузулукское сельское поселение	Земли сельскохозяйственного назначения	Для строительства ВОЛС	161
19	:ЗУ 1(19)	Усть-Бузулукское сельское поселение	Земли сельскохозяйственного назначения	Для строительства ВОЛС	11372
20	:ЗУ 1(20)	Усть-Бузулукское сельское поселение	Земли сельскохозяйственного назначения	Для строительства ВОЛС	87
21	:ЗУ 1(21)	Солонцовское сельское поселение	Земли сельскохозяйственного назначения	Для строительства ВОЛС	558
22	:ЗУ 1(22)	Солонцовское сельское поселение	Земли сельскохозяйственного назначения	Для строительства ВОЛС	1359
23	:ЗУ 1(23)	Солонцовское сельское поселение	Земли сельскохозяйственного назначения	Для строительства ВОЛС	168
24	:ЗУ 1(24)	Солонцовское сельское поселение	Земли сельскохозяйственного назначения	Для строительства ВОЛС	102
25	:ЗУ 1(25)	Солонцовское сельское поселение	Земли сельскохозяйственного назначения	Для строительства ВОЛС	2279
26	:ЗУ 1(26)	Солонцовское сельское поселение	Земли населённых пунктов	Для строительства ВОЛС	142
27	:ЗУ 1(27)	Солонцовское сельское поселение	Земли населённых пунктов	Для строительства ВОЛС	463
28	:ЗУ 1(28)	Шарашенское сельское поселение	Земли сельскохозяйственного назначения	Для строительства ВОЛС	63

№п.п	Условный номер ЗУ	Местоположение	Категория земель	Разрешенное использование	Площадь, кв.м
29	:ЗУ 1(29)	Шарашенское сельское поселение	Земли сельскохозяйственного назначения	Для строитеьства ВОЛС	630
30	:ЗУ 1(30)	Шарашенское сельское поселение	Земли сельскохозяйственного назначения	Для строительства ВОЛС	2992
31	:ЗУ 1(31)	Шарашенское сельское поселение	Земли сельскохозяйственного назначения	Для строительства ВОЛС	614
32	:ЗУ 1(32)	Шарашенское сельское поселение	Земли сельскохозяйственного назначения	Для строительства ВОЛС	2253
ИТОГО					**46883**

Образуемый многоконтурный земельный участок общей площадью 46883 кв.м., состоящий из 26 замкнутых контуров (:ЗУ1(1),:ЗУ1(2), :ЗУ1(3), :ЗУ1(4), :ЗУ1(5), :ЗУ1(6), :ЗУ1(7), :ЗУ1(8), :ЗУ1(9), :ЗУ1(10), :ЗУ1(11), :ЗУ1(12), :ЗУ1(13), :ЗУ1(14), :ЗУ1(15), :ЗУ1(16), :ЗУ1(17), :ЗУ1(18), :ЗУ1(19), :ЗУ1(20), :ЗУ1(21), :ЗУ1(22), :ЗУ1(23), :ЗУ1(24), :ЗУ1(25), :ЗУ1(26), :ЗУ1(27), :ЗУ1(28), :ЗУ1(29), :ЗУ1(30), :ЗУ1(31), :ЗУ1(32) расположен на территории Реченского, Усть-Бузулукского, Солонцовского и Шарашенского сельских поселений Алексеевского муниципального района Волгоградской области.

Каталог координат характерных точек границ земельных участков.

ЗУ 1				
Координаты			Расстояние	Дирекционный
N точки	X	Y	в метрах	угол град, мин
1	546831,79	225595,2	14,93	143°30,2'
2	546819,79	225604,08	67,21	164°31,12'
3	546755,02	225622,02	17,12	178°1,5'
4	546737,91	225622,61	83,1	344°31,18'
5	546818	225600,43	10,75	323°27,75'
6	546826,64	225594,03	4,04	353°10,59'
7	546830,65	225593,55	2,01	55°10,47'
1	546831,79	225595,2		
Площадь 355 м2				

ЗУ 2				
Координаты			Расстояние	Дирекционный
N точки	X	Y	в метрах	угол град, мин
1	546611,2	225659,97	147,41	165°32,13'
2	546468,46	225696,79	21,86	147°58,89'
3	546449,92	225708,38	97,84	119°38,94'
4	546401,51	225793,41	16,65	116°48,71'
5	546394,01	225808,27	4	208°31,33'
6	546390,5	225806,36	16,62	296°45,6'
7	546397,99	225791,52	98,95	299°39,27'
8	546446,94	225705,53	23,5	327°58,81'
9	546466,86	225693,07	147,5	345°32,19'
10	546609,69	225656,23	4,03	68°7,88'
1	546611,2	225659,97		
Площадь 1140 м2				

ЗУ 3				
Координаты			Расстояние	Дирекционный
N точки	X	Y	в метрах	угол град, мин
1	546394,01	225808,27	58,75	116°46,63'
2	546367,54	225860,72	162,35	141°34,74'
3	546240,34	225961,61	171,6	141°34,95'
4	546105,89	226068,24	9,16	167°27,15'
5	546096,95	226070,23	179,84	321°34,96'
6	546237,85	225958,48	161,49	321°34,89'
7	546364,37	225858,13	57,99	296°46,82'
8	546390,5	225806,36	4	28°31,33'
1	546394,01	225808,27		
Площадь 1583 м2				

ЗУ 4				
Координаты			Расстояние	Дирекционный
N точки	X	Y	в метрах	угол град, мин
1	546105,89	226068,24	78,15	141°34,47'
2	546044,66	226116,81	47	127°48,87'
3	546015,85	226153,94	4,23	237°3,62'
4	546013,55	226150,39	46,08	307°48,04'
5	546041,79	226113,98	70,4	321°34,68'
6	546096,95	226070,23	9,16	347°27,15'
1	546105,89	226068,24		
Площадь 483 м2				

ЗУ 5				
Координаты			Расстояние	Дирекционный
N точки	X	Y	в метрах	угол град, мин
1	546015,85	226153,94	182,91	127°48,22'
2	545903,74	226298,46	6,96	160°10,75'
3	545897,19	226300,82	48,08	82°19,89'
4	545903,63	226348,47	84,52	78°5,29'
5	545921,08	226431,17	27,08	158°17,01'
6	545895,92	226441,19	4	248°26,09'
7	545894,45	226437,47	23,7	338°16,91'
8	545916,47	226428,7	81,3	258°5,43'
9	545899,69	226349,15	51,46	262°20'
10	545892,79	226298,15	9,03	340°11,52'
11	545901,29	226295,09	183,14	307°48,28'
12	546013,55	226150,39	4,23	57°3,62'
1	546015,85	226153,94		
Площадь= 1396 м2				

ЗУ 6				
Координаты			Расстояние	Дирекционный
N точки	X	Y	в метрах	угол град, мин
1	545895,92	226441,19	13,9	158°17,86'
2	545883	226446,33	121,27	119°49,36'
3	545822,7	226551,54	39,84	114°3,32'
4	545806,47	226587,92	6,93	110°17,39'
5	545804,07	226594,42	4,21	182°2,51'
6	545799,86	226594,27	8,38	290°17,42'
7	545802,76	226586,41	40,17	294°3,6'
8	545819,13	226549,73	122,86	299°48,77'
9	545880,22	226443,13	15,31	338°18,2'
10	545894,45	226437,47	4	68°26,09'
1	545895,92	226441,19		
Площадь 737 м2				

ЗУ 7				
Координаты			Расстояние	Дирекционный
N точки	X	Y	в метрах	угол град, мин
1	545745,6	227094,4	52	111°50'
2	545726,27	227142,67	43,87	66°21,88'
3	545743,86	227182,86	133,14	103°3,17'
4	545713,79	227312,56	245	103°24,01'
5	545657,01	227550,89	80,2	112°39,5'
6	545626,11	227624,9	109,7	102°6,42'
7	545603,11	227732,16	143,33	95°42,32'
8	545588,87	227874,78	142,86	88°4,95'
9	545593,64	228017,56	51,4	78°54,54'
10	545603,51	228068	4,07	158°40,58'
11	545599,72	228069,48	52,45	258°54,41'
12	545589,65	228018,01	143,45	268°5,18'
13	545584,86	227874,64	143,81	275°41,75'
14	545599,15	227731,54	110,29	282°5,96'
15	545622,28	227623,7	80,25	292°39,08'
16	545653,19	227549,64	244,66	283°23,96'
17	545709,89	227311,64	131,78	283°3,76'
18	545739,68	227183,27	44,26	246°20,47'
19	545721,93	227142,73	18,51	291°51,13'
20	545728,82	227125,55	0,34	11°52,87'
21	545729,15	227125,62	0,36	356°48,92'
22	545729,51	227125,6	0,38	338°22,9'
23	545729,86	227125,46	0,36	320°17,46'
24	545730,14	227125,23	0,18	308°56,55'
25	545730,26	227125,09	0,37	296°53,28'
26	545730,42	227124,76	0,36	270°0'
27	545730,47	227124,4	0,37	270°0'
28	545730,42	227124,03	0,37	243°6,72'
29	545730,26	227123,7	0,37	226°51,82'
30	545730,01	227123,43	0,32	210°0'
31	545729,73	227123,27	31,94	291°49,69'
32	545741,6	227093,62	4,08	11°1,29'
1	545745,6	227094,4		
Площадь 4010 м2				

ЗУ 8				
Координаты			Расстояние	Дирекционный
N точки	X	Y	в метрах	угол град, мин
1	545616	228131,85	9,58	78°52,54'
2	545617,84	228141,25	101,18	91°48,08'
3	545614,53	228242,38	61,43	84°8,96'
4	545620,77	228303,49	4	175°16,06'
5	545616,78	228303,82	61,62	264°9,5'
6	545610,52	228242,52	87,76	271°56,05'
7	545613,39	228154,81	23,11	276°31,9'
1	545616	228131,85		
Площадь 658 м2				

ЗУ 9				
Координаты			Расстояние	Дирекционный
N точки	X	Y	в метрах	угол град, мин
1	546264,94	228856,05	71,24	31°57,07'
2	546325,39	228893,75	29,64	36°54,51'
3	546349,09	228911,55	6,66	180°0'
4	546342,43	228911,55	24,14	216°55,04'
5	546323,13	228897,05	77,91	211°56,57'
6	546257,02	228855,83	7,92	1°35,51'
1	546264,94	228856,05		
Площадь 406 м2				

ЗУ 10				
Координаты			Расстояние	Дирекционный
N точки	X	Y	в метрах	угол град, мин
1	546512,98	229034,66	66,2	36°54,79'
2	546565,91	229074,42	5,6	67°40,1'
3	546568,03	229079,6	71,06	219°13,75'
1	546512,98	229034,66		
S = 95 м2				

ЗУ 11				
Координаты			Расстояние	Дирекционный
N точки	X	Y	в метрах	угол град, мин
1	546578,85	229597,41	15,47	90°0'
2	546578,88	229612,88	4,01	183°43,05'
3	546574,88	229612,62	15,41	270°0'
4	546574,85	229597,21	4	2°51,96'
1	546578,85	229597,41		
S = 62 м2				

ЗУ 12				
Координаты			Расстояние	Дирекционный
N точки	X	Y	в метрах	угол град, мин
1	546510,19	231295,14	164,52	92°26,81'
2	546503,22	231459,51	69,7	92°22,65'
3	546500,29	231529,15	133,76	92°42,82'
4	546493,88	231662,76	250	93°12,05'
5	546479,97	231912,37	249,82	92°45,66'
6	546467,85	232161,9	250,16	92°10,42'
7	546458,25	232411,88	250,01	92°51,21'
8	546445,73	232661,58	250,02	93°4,5'
9	546432,38	232911,24	156,08	92°40,46'
10	546425,07	233067,15	88,29	271°29,62'
11	546427,35	232978,89	295,53	272°32,31'
12	546440,55	232683,65	22,31	272°58,3'
13	546441,74	232661,37	249,98	272°51,22'
14	546454,25	232411,7	250,15	272°10,42'
15	546463,85	232161,73	249,85	272°45,65'
16	546475,98	231912,17	250,01	273°12,04'
17	546489,89	231662,55	133,73	272°42,84'
18	546496,29	231528,97	69,69	272°22,66'
19	546499,22	231459,34	164,49	272°26,82'
20	546506,2	231295	3,99	2°0,65'
1	546510,19	231295,14		
Площадь 6456 м2				

ЗУ 13				
Координаты			Расстояние	Дирекционный
N точки	X	Y	в метрах	угол град, мин
1	546411,67	233586,87	47,05	90°0'
2	546411,94	233633,92	249,98	89°16,51'
3	546415,25	233883,88	250	89°6,74'
4	546418,99	234133,85	250,05	88°51,25'
5	546424,18	234383,85	277,78	92°50,11'
6	546410,34	234661,29	7,82	103°18,49'
7	546408,55	234668,9	117,07	77°17,22'
8	546434,31	234783,1	9,97	100°54,23'
9	546432,41	234792,89	127,13	257°16,81'
10	546404,44	234668,88	8,38	283°27,29'
11	546406,37	234660,73	277,28	272°50,26'
12	546420,18	234383,79	249,92	268°51,23'
13	546414,99	234133,92	250,01	269°6,74'
14	546411,25	233883,94	185,4	269°9,5'
15	546408,79	233698,56	111,73	271°31,99'
1	546411,67	233586,87		
Площадь 4585 м2				

ЗУ 14				
Координаты			Расстояние	Дирекционный
N точки	X	Y	в метрах	угол град, мин
1	546434,31	234783,1	19,69	77°19,37'
2	546438,64	234802,31	120,74	91°16,64'
3	546435,9	234923,02	62,26	100°41,25'
4	546424,38	234984,2	215,19	116°14,57'
5	546329,23	235177,21	33,18	289°19,67'
6	546340,2	235145,9	181,7	296°14,65'
7	546420,55	234982,93	61,39	280°39,76'
8	546431,91	234922,6	119,92	271°16,9'
9	546434,63	234802,71	10,07	257°12,38'
10	546432,41	234792,89	9,97	280°54,23'
1	546434,31	234783,1		
Площадь 1582 м2				

ЗУ 15				
Координаты			Расстояние	Дирекционный
N точки	X	Y	в метрах	угол град, мин
1	545956,41	235847,47	7,91	103°13,92'
2	545954,62	235855,17	4	189°21,12'
3	545950,67	235854,52	7,9	283°14,42'
4	545952,46	235846,83	4	9°12,41'
1	545956,41	235847,47		
Площадь 32 м2				

ЗУ 16				
Координаты			Расстояние	Дирекционный
N точки	X	Y	в метрах	угол град, мин
1	545954,62	235855,17	11,76	102°58,17'
2	545951,96	235866,63	4,01	189°11,02'
3	545948	235865,99	11,78	283°10,41'
4	545950,67	235854,52	4	9°21,12'
1	545954,62	235855,17		
Площадь 47 м2				

ЗУ 17				
Координаты			Расстояние	Дирекционный
N точки	X	Y	в метрах	угол град, мин
1	545950,6	235872,48	3,3	103°24,72'
2	545949,85	235875,69	4,01	189°11,02'
3	545945,89	235875,05	3,3	283°24,72'
4	545946,64	235871,84	4,01	9°11,02'
1	545950,6	235872,48		
Площадь 13 м2				

ЗУ 18				
Координаты			Расстояние	Дирекционный
N точки	X	Y	в метрах	угол град, мин
1	545964,73	236695,99	36,31	84°58,02'
2	545967,88	236732,16	13,87	87°49,45'
3	545968,27	236746,02	25,62	99°3,91'
4	545964,22	236771,32	75,33	270°0'
1	545964,73	236695,99		
Площадь 161 м2				

ЗУ 19				
Координаты			Расстояние	Дирекционный
N точки	X	Y	в метрах	угол град, мин
1	545962,72	236780,74	82,33	99°4,36'
2	545949,72	236862,04	8,09	122°48,14'
3	545945,34	236868,84	198,23	103°57,97'
4	545897,49	237061,21	121,25	87°3,37'
5	545903,63	237182,3	87,33	109°51,15'
6	545873,97	237264,44	193,92	100°48,49'
7	545837,58	237454,92	98,39	90°0'
8	545838,18	237553,31	58,95	44°53,91'
9	545879,94	237594,92	101,48	32°0,95'
10	545965,98	237648,72	149,08	30°16,53'
11	546094,73	237723,88	162,29	46°17,68'
12	546206,86	237841,2	94,65	43°15,37'
13	546275,8	237906,06	47,61	26°16,02'
14	546318,49	237927,13	223,53	108°13,83'
15	546248,57	238139,44	290,29	108°35,91'
16	546155,99	238414,57	230,69	109°1,45'
17	546080,8	238632,66	279,78	108°55,73'
18	545990,04	238897,31	381,4	109°25,22'
19	545863,23	239257,01	34,57	110°38,7'
20	545851,03	239289,36	4,81	166°46,8'
21	545846,35	239290,46	37,21	290°38,83'
22	545859,47	239255,64	381,34	289°25,32'
23	545986,26	238896	279,77	288°55,76'
24	546077,02	238631,36	230,67	289°1,04'
25	546152,2	238413,28	290,26	288°35,97'
26	546244,77	238138,18	220,05	288°14,07'
27	546313,61	237929,18	44,73	206°16,41'
28	546273,5	237909,38	95,36	223°15,05'
29	546204,04	237844,04	161,83	226°17,76'
30	546092,23	237727,05	148,59	210°16,45'
31	545963,91	237652,14	101,98	212°1,15'
32	545877,44	237598,07	61,05	224°53,73'
33	545834,19	237554,98	100,43	270°0'
34	545833,58	237454,55	194,63	280°49,18'
35	545870,11	237263,38	86,84	289°51,04'
36	545899,59	237181,7	121,03	267°8,83'
37	545893,47	237060,82	199,49	283°58,17'
38	545941,62	236867,23	7,91	302°47,1'
39	545945,9	236860,58	80,07	279°3,88'
40	545958,54	236781,51	4,25	349°33,7'
1	545962,72	236780,74		
Площадь 11372 м2				

ЗУ 20				
Координаты			Расстояние	Дирекционный
N точки	X	Y	в метрах	угол град, мин
1	545851,03	239289,36	6,71	110°37,4'
2	545848,67	239295,64	7,7	114°4,71'
3	545845,54	239302,67	7,39	87°1,14'
4	545845,9	239310,05	2,12	157°49,79'
5	545843,94	239310,85	2	177°8,04'
6	545841,94	239310,95	9,05	267°18,38'
7	545841,5	239301,91	8,52	293°53,45'
8	545844,96	239294,12	3,92	290°59,11'
9	545846,35	239290,46	4,81	346°46,8'
1	545851,03	239289,36		
Площадь 87 м2				

ЗУ 21				
Координаты			Расстояние	Дирекционный
N точки	X	Y	в метрах	угол град, мин
1	547415,46	249820,45	23,16	57°45,82'
2	547427,81	249840,04	65,83	78°17,42'
3	547441,17	249904,5	48,43	115°27,06'
4	547420,36	249948,23	6,05	156°50,07'
5	547414,8	249950,61	51,62	295°27,13'
6	547436,98	249904	63,77	258°16,66'
7	547424,04	249841,56	24,87	237°46,75'
8	547410,78	249820,52	2,04	327°42,16'
9	547412,51	249819,43	3,12	19°4,93'
10	547415,46	249820,45		
Площадь 558 м2				

ЗУ 22				
Координаты			Расстояние	Дирекционный
N точки	X	Y	в метрах	угол град, мин
1	547154,72	250051,73	238,84	172°12,93'
2	546918,08	250084,08	58,44	176°52,84'
3	546859,73	250087,26	28,15	110°49,84'
4	546849,72	250113,57	2,07	90°0'
5	546849,67	250115,64	4,38	205°16,41'
6	546845,71	250113,77	0,98	270°0'
7	546845,73	250112,79	31,44	290°51,36'
8	546856,92	250083,41	60,87	356°52,97'
9	546917,7	250080,1	259,07	352°12,8'
10	547174,38	250045	20,78	161°6,18'
1	547154,72	250051,73		
Площадь 1359 м2				

ЗУ 23				
Координаты			Расстояние	Дирекционный
N точки	X	Y	в метрах	угол град, мин
1	546849,67	250115,64	20,96	91°46,2'
2	546849,21	250136,59	95,76	56°25,91'
3	546902,16	250216,38	100,21	235°24,21'
4	546845,27	250133,89	20,12	270°0'
5	546845,71	250113,77	4,38	25°16,41'
1	546849,67	250115,64		
Площадь 168 м2				

ЗУ 24				
Координаты			Расстояние	Дирекционный
N точки	X	Y	в метрах	угол град, мин
1	547315,7	250821,02	25,35	56°13,11'
2	547329,8	250842,09	4,07	135°45,01'
3	547326,89	250844,93	25,45	236°12,35'
4	547312,73	250823,78	4,05	317°2,43'
1	547315,7	250821,02		
Площадь 102 м2				

ЗУ 25				
Координаты			Расстояние	Дирекционный
N точки	X	Y	в метрах	угол град, мин
1	546817,43	254801,06	3,6	200°39,44'
2	546814,06	254799,79	50,23	180°10,95'
3	546763,83	254799,63	79,9	215°41,21'
4	546698,93	254753,02	201,24	175°11,3'
5	546498,4	254769,9	25,23	225°54,33'
6	546480,84	254751,78	24,66	196°30,9'
7	546457,2	254744,77	8,35	196°59,44'
8	546449,21	254742,33	45,31	174°21,06'
9	546404,12	254746,79	20,06	186°24,68'
10	546384,19	254744,55	4,95	195°56,82'
11	546379,43	254743,19	7,08	192°48,72'
12	546372,53	254741,62	7,71	194°57,46'
13	546365,08	254739,63	18,89	207°50,05'
14	546348,38	254730,81	43,47	205°11,25'
15	546309,04	254712,31	28,17	178°46,77'
16	546280,88	254712,91	4	270°0'
17	546280,88	254708,91	29,02	358°46,55'
18	546309,89	254708,29	44,51	25°11,02'
19	546350,17	254727,23	18,52	27°50,63'
20	546366,55	254735,88	7,18	14°55,88'
21	546373,49	254737,73	7,12	12°49,27'
22	546380,43	254739,31	4,72	15°59,24'
23	546384,97	254740,61	19,3	6°23,76'
24	546404,15	254742,76	45,68	354°21,55'
25	546449,61	254738,27	9,14	16°59,1'
26	546458,35	254740,94	25,7	16°30,11'
27	546482,99	254748,24	24,38	45°54,42'
28	546499,95	254765,75	200,82	355°11,38'
29	546700,06	254748,91	80,1	35°40,86'
30	546765,12	254795,63	49,68	0°11,07'
31	546814,8	254795,79	4,12	20°45,29'
32	546818,65	254797,25	4	107°43,82'
33	546817,43	254801,06		
Площадь 2279 м2				

ЗУ 26				
Координаты			Расстояние	Дирекционный
N точки	X	Y	в метрах	угол град, мин
1	546096,86	254684,38	4,03	90°0'
2	546096,79	254688,41	35,37	188°1,71'
3	546061,77	254683,47	4,04	270°0'
4	546061,77	254679,43	35,44	8°1,73'
1	546096,86	254684,38		
Площадь 142 м2				

ЗУ 27				
Координаты			Расстояние	Дирекционный
N точки	X	Y	в метрах	угол град, мин
1	545809,13	254691,21	44,31	167°32,42'
2	545765,86	254700,77	71,45	167°45,5'
3	545696,03	254715,92	4,1	270°0'
4	545696,03	254711,82	70,57	347°45,67'
5	545765	254696,86	45,07	347°32,73'
6	545809,01	254687,14	4,07	90°0'
1	545809,13	254691,21		
Площадь 463 м2				

ЗУ 28				
Координаты	X	Y	Расстояние	Дирекционный
N точки			в метрах	угол град, мин
1	542794,28	266888,63	15,68	121°17,12'
2	542786,13	266902,03	4	211°40,09'
3	542782,72	266899,93	15,68	301°21,34'
4	542790,87	266886,54	4	31°30,01'
1	542794,28	266888,63		
Площадь 63 м2				

ЗУ 29				
Координаты			Расстояние	Дирекционный
N точки	X	Y	в метрах	угол град, мин
1	542786,13	266902,03	13,49	121°21,26'
2	542779,11	266913,55	142,92	52°7,73'
3	542866,84	267026,37	5,33	183°20,06'
4	542861,52	267026,06	142,16	232°8,12'
5	542774,26	266913,83	16,27	301°18,83'
6	542782,72	266899,93	4	31°40,09'
1	542786,13	266902,03		
Площадь 630 м2				

ЗУ 30				
Координаты			Расстояние	Дирекционный
N точки	X	Y	в метрах	угол град, мин
1	542219,52	272674,89	22,34	92°58,18'
2	542218,34	272697,2	532,93	83°40,15'
3	542277,13	273226,88	173,07	66°8,95'
4	542347,12	273385,17	19,76	98°9,53'
5	542344,31	273404,73	4,01	193°42,25'
6	542340,41	273403,78	18,22	278°3,63'
7	542343	273385,74	172,54	246°8,69'
8	542273,22	273227,94	533,89	263°39,9'
9	542214,33	272697,31	22,83	272°56,26'
10	542215,53	272674,51	4,01	5°26,26'
1	542219,52	272674,89		
Площадь 2992 м2				

ЗУ 31				
Координаты			Расстояние	Дирекционный
N точки	X	Y	в метрах	угол град, мин
1	542341,45	273424,62	35,49	98°10,07'
2	542336,39	273459,75	68,87	84°55,49'
3	542342,48	273528,35	43,76	82°32,64'
4	542348,18	273571,74	10,47	105°4,11'
5	542345,47	273581,85	53,52	262°33,89'
6	542338,51	273528,78	69,41	264°56,68'
7	542332,37	273459,64	36,35	278°10,92'
8	542337,55	273423,66	4,02	13°48,96'
9	542341,45	273424,62		
Площадь 614 м2				

ЗУ 32				
Координаты			Расстояние	Дирекционный
N точки	X	Y	в метрах	угол град, мин
1	542348,18	273571,74	41,62	82°33,85'
2	542353,59	273613,01	256,75	76°37,72'
3	542412,97	273862,8	110,06	118°33,44'
4	542360,35	273959,47	159,68	79°53,33'
5	542388,38	274116,67	3,99	169°45'
6	542384,45	274117,38	161,09	259°53,56'
7	542356,16	273958,79	109,94	298°33,74'
8	542408,73	273862,23	255,42	256°37,37'
9	542349,65	273613,74	32,16	262°34,22'
10	542345,47	273581,85	10,47	285°4,11'
1	542348,18	273571,74		
Площадь 2253 м2				

Формируемые земельные участки необходимые для строительства линейного объекта является временными на период строительства.

Охранные зоны

На протяжении всего объекта: «Строительство (ВОЛС) на территории Калачеевского муниципального района Воронежской области установлена охранная зона и полоса отвода.

Общая площадь охранной зоны для ВОЛС на 2-х участках составляет - 176112,75 кв.м, а протяженность трассы - 44028,1 м., в том числе:

1-й участок

- Охранная зона – 61185,99 кв.м.
- Протяжённость – 15 296, 41 м

2-й участок

- Охранная зона – 114926,76 кв.м.
- Протяжённость – 28731, 69 м

Охранная зона и полоса отвода установлена в соответствии с:

- Постановлением Правительства РФ от 9 июня 1995 г. № 578"Об утверждении Правил охраны линий и сооружений связи Российской Федерации";

Для подземных кабельных линий связи устанавливаются охранные зоны с особыми условиями использования, расположенных вне населенных пунктов на безлесных участках, - в виде участков земли вдоль этих линий, определяемых параллельными прямыми, отстоящими от трассы подземного кабеля связи не менее чем на 2 метра с каждой стороны.

Ширина полос земель для кабельных и воздушных линий связи должна устанавливаться по табл.1.

Линии связи	Ширина полос земель, м
Кабельные линии Полоса земли для прокладки кабелей (по всей длине трассы): для линий связи (кроме линий радиофикации) для линий радиофикации	 4 4
Воздушные линии Полоса земли для установки опор и подвес-ки проводов (по всей длине трассы)	6

Проект
планировки и проект межевания части земельного участка для строительства волоконно-оптической линии связи (ВОЛС) на территории Алексеевского муниципального района Волгоградской области
(наименование объекта землеустройства)

Проект межевания

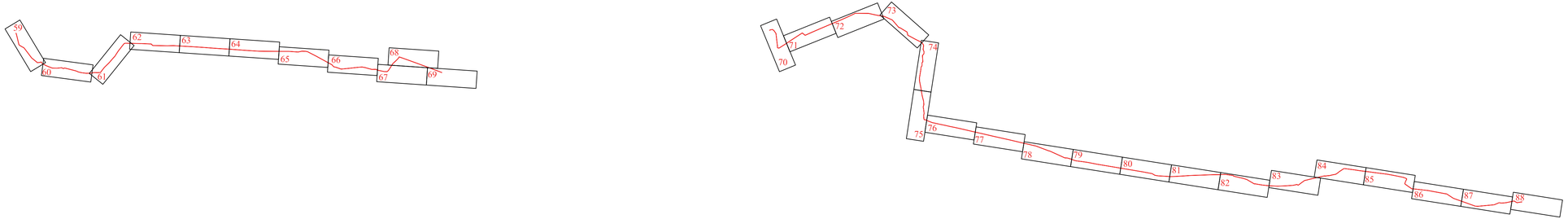

Согласовано

Взам.инв. №

Подп. и дата

Инв. № подл.

Изм.	Кол.уч.	Лист	N.док.	Подпись	Дата
ГИП		Клюев			
рук.проекта		Андриянова			
Н.контр.		Турбина			
Исполнил		Красов			

2016

Проект планировки и проект межевания части земельного участка для строительства волоконно-оптической линии связи (ВОЛС) на территории Алексеевского муниципального района Волгоградской области

Проект межевания

Стадия	Лист	Листов
Том 3	58	88

Схема территории и прохождения трассы и ограничений М 1:2000

АО Фирма"СМУР"

РЕЧЕНСКОЕ
СЕЛЬСКОЕ
ПОСЕЛЕНИЕ

Линия совмещения с листом № 60

Условные обозначения:

- граница территории для которой разрабатывается проект планировки и межевания, границы зоны с особыми условиями использования территории
- проектируемый кабель связи
- граница кадастрового квартала
- граница земельных участков зарегистрированных в ГКН
- 68:38:203703:52/чзу1 — обозначение образуемой части земельного участка, зарегистрированного в ГКН
- :ЗУ1(14) — условные номера образуемых земельных участков
- асфальтированная дорога
- дороги грунтовые, просёлочные
- Клен 0,7 0,4 — поросль леса
- кустарники колючие
- кабель связи
- трубопровод (газ)
- 110 кВ 3 пр. ЛЭП высокого напряжения на столбах

ЗУ 1				
Координаты N точки	X	Y	Расстояние в метрах	Дирекционный угол град, мин
1	546831,79	225595,2	14,93	143°30,2'
2	546819,79	225604,08	67,21	164°31,12'
3	546755,02	225622,02	17,12	178°1,5'
4	546737,91	225622,61	83,1	344°31,18'
5	546818	225600,43	10,75	323°27,75'
6	546826,64	225594,03	4,04	353°10,59'
7	546830,65	225593,55	2,01	55°10,47'
1	546831,79	225595,2		
Площадь 355 м2				

ЗУ 2				
Координаты N точки	X	Y	Расстояние в метрах	Дирекционный угол град, мин
1	546611,2	225659,97	147,41	165°32,13'
2	546468,46	225696,79	21,86	147°58,89'
3	546449,92	225708,38	97,84	119°38,94'
4	546401,51	225793,41	16,65	116°48,71'
5	546394,01	225808,27	4	208°31,33'
6	546390,5	225806,36	16,62	296°45,6'
7	546397,99	225791,52	98,95	299°39,27'
8	546446,94	225705,53	23,5	327°58,81'
9	546466,86	225693,07	147,5	345°32,19'
10	546609,69	225656,23	4,03	68°7,88'
1	546611,2	225659,97		
Площадь 1140 м2				

ЗУ 3				
Координаты N точки	X	Y	Расстояние в метрах	Дирекционный угол град, мин
1	546394,01	225808,27	58,75	116°46,63'
2	546367,54	225860,72	162,35	141°34,74'
3	546240,34	225961,61	171,6	141°34,95'
4	546105,89	226068,24	9,16	167°27,15'
5	546096,95	226070,23	179,84	321°34,96'
6	546237,85	225958,48	161,49	321°34,89'
7	546364,37	225858,13	57,99	296°46,82'
8	546390,5	225806,36	4	28°31,33'
1	546394,01	225808,27		
Площадь 1583 м2				

ЗУ 4				
Координаты N точки	X	Y	Расстояние в метрах	Дирекционный угол град, мин
1	546105,89	226068,24	78,15	141°34,47'
2	546044,66	226116,81	47	127°48,87'
3	546015,85	226153,94	4,23	237°3,62'
4	546013,55	226150,39	46,08	307°48,04'
5	546041,79	226113,98	70,4	321°34,68'
6	546096,95	226070,23	9,16	347°27,15'
1	546105,89	226068,24		
Площадь 483 м2				

ЗУ 5				
Координаты N точки	X	Y	Расстояние в метрах	Дирекционный угол град, мин
1	546015,85	226153,94	182,91	127°48,22'
2	545903,74	226298,46	6,96	160°10,75'
3	545897,19	226300,82	48,08	82°19,89'
4	545903,63	226348,47	84,52	78°5,29'
5	545921,08	226431,17	27,08	158°17,01'
6	545895,92	226441,19	4	248°26,09'
7	545894,45	226437,47	23,7	338°16,91'
8	545916,47	226428,7	81,3	258°5,43'
9	545899,69	226349,15	51,46	262°20'
10	545892,79	226298,15	9,03	340°11,52'
11	545901,29	226295,09	183,14	307°48,28'
12	546013,55	226150,39	4,23	57°3,62'
1	546015,85	226153,94		
Площадь= 1396 м2				

М 1:2000

Согласовано

Взам.инв. №

Подп. и дата

Инв. № подл.

Изм.	Кол.уч.	Лист	N.док.	Подпись	Дата	2016	Лист 59

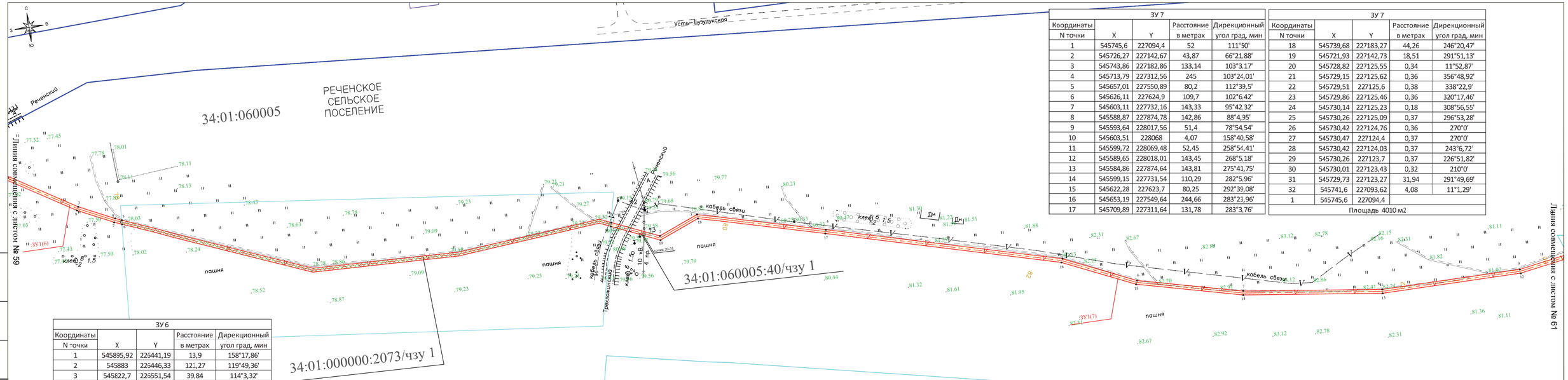

ЗУ 7				
Координаты			Расстояние	Дирекционный
N точки	X	Y	в метрах	угол град, мин
1	545745,6	227094,4	52	111°50'
2	545726,27	227142,67	43,87	66°21,88'
3	545743,86	227182,86	133,14	103°3,17'
4	545713,79	227312,56	245	103°24,01'
5	545657,01	227550,89	80,2	112°39,5'
6	545626,11	227624,9	109,7	102°6,42'
7	545603,11	227732,16	143,33	95°42,32'
8	545588,87	227874,78	142,86	88°4,95'
9	545593,64	228017,56	51,4	78°54,54'
10	545603,51	228068	4,07	158°40,58'
11	545599,72	228069,48	52,45	258°54,41'
12	545589,65	228018,01	143,45	268°5,18'
13	545584,86	227874,64	143,81	275°41,75'
14	545599,15	227731,54	110,29	282°5,96'
15	545622,28	227623,7	80,25	292°39,08'
16	545653,19	227549,64	244,66	283°23,96'
17	545709,89	227311,64	131,78	283°3,76'

ЗУ 7				
Координаты			Расстояние	Дирекционный
N точки	X	Y	в метрах	угол град, мин
18	545739,68	227183,27	44,26	246°20,47'
19	545721,93	227142,73	18,51	291°51,13'
20	545728,82	227125,55	0,34	11°52,87'
21	545729,15	227125,62	0,36	356°48,92'
22	545729,51	227125,6	0,38	338°22,9'
23	545729,86	227125,46	0,36	320°17,46'
24	545730,14	227125,23	0,18	308°56,55'
25	545730,26	227125,09	0,37	296°53,28'
26	545730,42	227124,76	0,36	270°0'
27	545730,47	227124,4	0,37	270°0'
28	545730,42	227124,03	0,37	243°6,72'
29	545730,26	227123,7	0,37	226°51,82'
30	545730,01	227123,43	0,32	210°0'
31	545729,73	227123,27	31,94	291°49,69'
32	545741,6	227093,62	4,08	11°1,29'
1	545745,6	227094,4		
Площадь 4010 м2				

ЗУ 6				
Координаты			Расстояние	Дирекционный
N точки	X	Y	в метрах	угол град, мин
1	545895,92	226441,19	13,9	158°17,86'
2	545883	226446,33	12:,27	119°49,36'
3	545822,7	226551,54	39,84	114°3,32'
4	545806,47	226587,92	6,93	110°17,39'
5	545804,07	226594,42	4,21	182°2,51'
6	545799,86	226594,27	8,38	290°17,42'
7	545802,76	226586,41	40,17	294°3,6'
8	545819,13	226549,73	122,86	299°48,77'
9	545880,22	226443,13	15,31	338°18,2'
10	545894,45	226437,47	4	68°26,09'
1	545895,92	226441,19		
Площадь 737 м2				

Условные обозначения:

- граница территории для которой разрабатывается проект планировки и межевания, границы зоны с особыми условиями использования территории
- проектируемый кабель связи
- граница кадастрового квартала
- граница земельных участков зарегистрированных в ГКН
- 68:38:203703:52/чзу1 — обозначение образуемой части земельного участка, зарегистрированного в ГКН
- :ЗУ1(14) — условные номера образуемых земельных участков
- асфальтированная дорога
- дороги грунтовые, просёлочные
- Клен 0,7 0,4 — поросль леса
- кустарники колючие
- кабель связи
- трубопровод (газ)
- 110 кВ 3 пр. — ЛЭП высокого напряжения на столбах

М 1:2000

Изм.	Кол.уч.	Лист	N.док.	Подпись	Дата	2016	Лист 60

Согласовано

Взам.инв. №

Подп. и дата

Инв. № подл.



ЗУ 9				
Координаты N точки	X	Y	Расстояние в метрах	Дирекционный угол град, мин
1	546264,94	228856,05	71,24	31°57,07'
2	546325,39	228893,75	29,64	36°54,51'
3	546349,09	228911,55	6,66	180°0'
4	546342,43	228911,55	24,14	216°55,04'
5	546323,13	228897,05	77,91	211°56,57'
6	546257,02	228855,83	7,92	1°35,51'
1	546264,94	228856,05		
Площадь 406 м2				

ЗУ 10				
Координаты N точки	X	Y	Расстояние в метрах	Дирекционный угол град, мин
1	546512,98	229034,66	66,2	36°54,79'
2	546565,91	229074,42	5,6	67°40,1'
3	546568,03	229079,6	71,06	219°13,75'
1	546512,98	229034,66		
S = 95 м2				

ЗУ 8				
Координаты N точки	X	Y	Расстояние в метрах	Дирекционный угол град, мин
1	545616	228131,85	9,58	78°52,54'
2	545617,84	228141,25	101,18	91°48,08'
3	545614,53	228242,38	61,43	84°8,96'
4	545620,77	228303,49	4	175°16,06'
5	545616,78	228303,82	61,62	264°9,5'
6	545610,52	228242,52	87,76	271°56,05'
7	545613,39	228154,81	23,11	276°31,9'
1	545616	228131,85		
Площадь 658 м2				

Условные обозначения:

- граница территории для которой разрабатывается проект планировки и межевания, границы зоны с особыми условиями использования территории
- проектируемый кабель связи
- граница кадастрового квартала
- граница земельных участков зарегистрированных в ГКН
- 68:38:203703:52/чзу1 — обозначение образуемой части земельного участка, зарегистрированного в ГКН
- :ЗУ1(14) — условные номера образуемых земельных участков
- асфальтированная дорога
- дороги грунтовые, просёлочные
- Клен D 7 H 0.4 — поросль леса
- кустарники колючие
- кабель связи
- трубопровод (газ)
- 110 кВ 3 пр. — ЛЭП высокого напряжения на столбах

Согласовано

Взам.инв. №

Подп. и дата

Инв. № подл.

Изм.	Кол.уч.	Лист	N.док.	Подпись	Дата	2016	Лист 61

РЕЧЕНСКОЕ СЕЛЬСКОЕ ПОСЕЛЕНИЕ

УСТЬ– БУЗУЛУКСКОЕ СЕЛЬСКОЕ ПОСЕЛЕНИЕ

ЗУ 11				
Координаты			Расстояние	Дирекционный
N точки	X	Y	в метрах	угол град, мин
1	546578,85	229597,41	15,47	90°0'
2	546578,88	229612,88	4,01	183°43,05'
3	546574,88	229612,62	15,41	270°0'
4	546574,85	229597,21	4	2°51,96'
1	546578,85	229597,41		
S = 62 м2				

Условные обозначения:

- граница территории для которой разрабатывается проект планировки и межевания, границы зоны с особыми условиями использования территории
- проектируемый кабель связи
- граница кадастрового квартала
- граница земельных участков зарегистрированных в ГКН
- 68:38:203703:52/чзу1 — обозначение образуемой части земельного участка, зарегистрированного в ГКН
- :ЗУ1(14) — условные номера образуемых земельных участков
- асфальтированная дорога
- дороги грунтовые, просёлочные
- Клен 0,7 / 0,4 — поросль леса
- кустарники колючие
- кабель связи
- трубопровод (газ)
- 110 кВ / 3 пр. — ЛЭП высокого напряжения на столбах

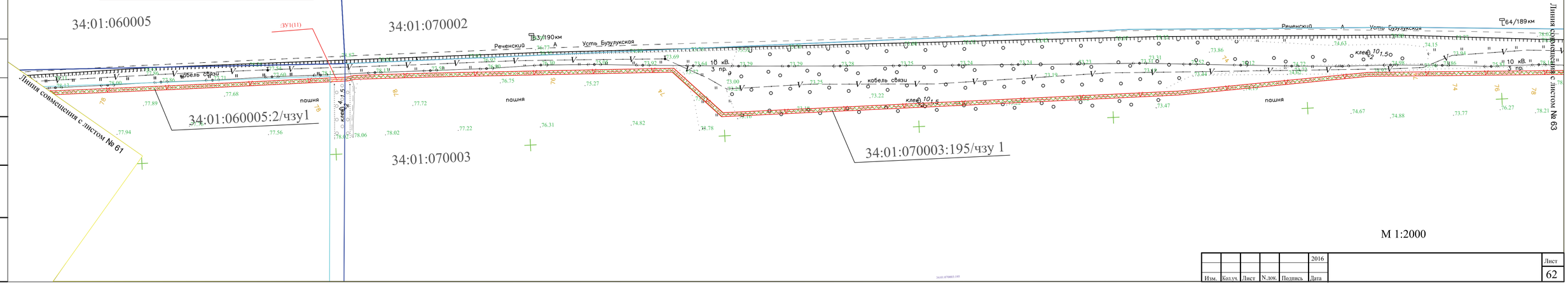

М 1:2000

Изм.	Кол.уч.	Лист	N.док.	Подпись	Дата	2016	Лист 62

Согласовано

Взамен. №

Подп. и дата

Инв. № подл.

УСТЬ– БУЗУЛУКСКОЕ
СЕЛЬСКОЕ
ПОСЕЛЕНИЕ

ЗУ 12				
Координаты			Расстояние	Дирекционный
N точки	X	Y	в метрах	угол град, мин
1	546510,19	231295,14	164,52	92°26,81'
2	546503,22	231459,51	69,7	92°22,65'
3	546500,29	231529,15	133,76	92°42,82'
4	546493,88	231662,76	250	93°12,05'
5	546479,97	231912,37	249,82	92°45,66'
6	546467,85	232161,9	250,16	92°10,42'
7	546458,25	232411,88	250,01	92°51,21'
8	546445,73	232661,58	250,02	93°4,5'
9	546432,38	232911,24	156,08	92°40,46'
10	546425,07	233067,15	88,29	271°29,62'
11	546427,35	232978,89	295,53	272°32,31'
12	546440,55	232683,65	22,31	272°58,3'
13	546441,74	232661,37	249,98	272°51,22'
14	546454,25	232411,7	250,15	272°10,42'
15	546463,85	232161,73	249,85	272°45,65'
16	546475,98	231912,17	250,01	273°12,04'
17	546489,89	231662,55	133,73	272°42,84'
18	546496,29	231528,97	69,69	272°22,66'
19	546499,22	231459,34	164,49	272°26,82'
20	546506,2	231295	3,99	2°0,65'
1	546510,19	231295,14		
Площадь 6456 м2				

Условные обозначения:

- граница территории для которой разрабатывается проект планировки и межевания, границы зоны с особыми условиями использования территории
- проектируемый кабель связи
- граница кадастрового квартала
- граница земельных участков зарегистрированных в ГКН
- 68:38:203703:52/чзу1 — обозначение образуемой части земельного участка, зарегистрированного в ГКН
- :ЗУ1(14) — условные номера образуемых земельных участков
- асфальтированная дорога
- дороги грунтовые, просёлочные
- Клен 0,7 / 0,4 — поросль леса
- кустарники колючие
- кабель связи
- трубопровод (газ)
- 110 кВ / 3 пр. — ЛЭП высокого напряжения на столбах

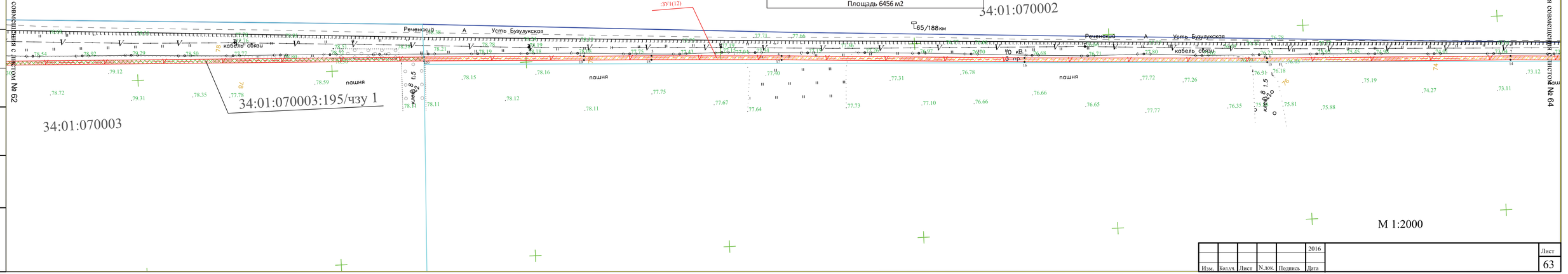

М 1:2000

Согласовано

Взамен. №

Подп. и дата

Инв. № подл.

Изм.	Кол.уч.	Лист	N.док.	Подпись	Дата	2016	Лист 63

УСТЬ– БУЗУЛУКСКОЕ
СЕЛЬСКОЕ
ПОСЕЛЕНИЕ

Условные обозначения:

- граница территории для которой разрабатывается проект планировки и межевания, границы зоны с особыми условиями использования территории
- проектируемый кабель связи
- граница кадастрового квартала
- граница земельных участков зарегистрированных в ГКН
- 68:38:203703:52/чзу1 — обозначение образуемой части земельного участка, зарегистрированного в ГКН
- :ЗУ1(14) — условные номера образуемых земельных участков
- асфальтированная дорога
- дороги грунтовые, просёлочные
- поросль леса
- кустарники колючие
- кабель связи
- трубопровод (газ)
- 110 кВ, 3 пр. — ЛЭП высокого напряжения на столбах

ЗУ 13				
Координаты N точки	X	Y	Расстояние в метрах	Дирекционный угол град, мин
1	546411,67	233586,87	47,05	90°0'
2	546411,94	233633,92	249,98	89°16,51'
3	546415,25	233883,88	250	89°6,74'
4	546418,99	234133,85	250,05	88°51,25'
5	546424,18	234383,85	277,78	92°50,11'
6	546410,34	234661,29	7,82	103°18,49'
7	546408,55	234668,9	117,07	77°17,22'
8	546434,31	234783,1	9,97	100°54,23'
9	546432,41	234792,89	127,13	257°16,81'
10	546404,44	234668,88	8,38	283°27,29'
11	546406,37	234660,73	277,28	272°50,26'
12	546420,18	234383,79	249,92	268°51,23'
13	546414,99	234133,92	250,01	269°6,74'
14	546411,25	233883,94	185,4	269°9,5'
15	546408,79	233698,56	111,73	271°31,99'
1	546411,67	233586,87		
Площадь 4585 м2				

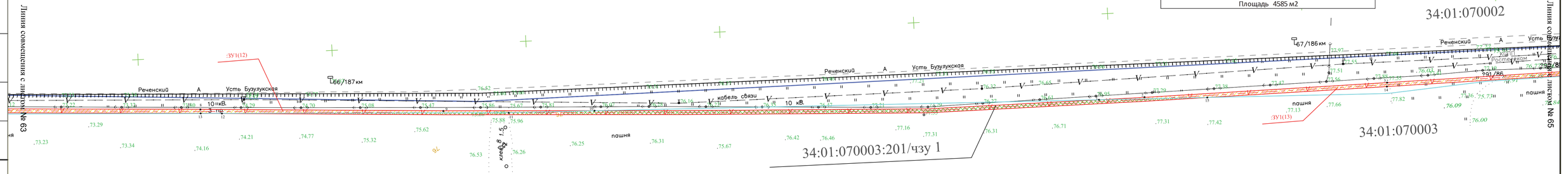

М 1:2000

Изм.	Кол.уч.	Лист	N.док.	Подпись	Дата	2016	Лист 64

Согласовано

Взам.инв. №

Подп. и дата

Инв. № подл.



ЗУ 14				
Координаты			Расстояние	Дирекционный
N точки	X	Y	в метрах	угол град, мин
1	546434,31	234783,1	19,69	77°19,37'
2	546438,64	234802,31	120,74	91°16,64'
3	546435,9	234923,02	62,26	100°41,25'
4	546424,38	234984,2	215,19	116°14,57'
5	546329,23	235177,21	33,18	289°19,67'
6	546340,2	235145,9	181,7	296°14,65'
7	546420,55	234982,93	61,39	280°39,76'
8	546431,91	234922,6	119,92	271°16,9'
9	546434,63	234802,71	10,07	257°12,38'
10	546432,41	234792,89	9,97	280°54,23'
1	546434,31	234783,1		
Площадь 1582 м2				

Условные обозначения:

- граница территории для которой разрабатывается проект планировки и межевания, границы зоны с особыми условиями использования территории
- проектируемый кабель связи
- граница кадастрового квартала
- граница земельных участков зарегистрированных в ГКН
- 68:38:203703:52/чзу1 — обозначение образуемой части земельного участка, зарегистрированного в ГКН
- :ЗУ1(14) — условные номера образуемых земельных участков
- асфальтированная дорога
- дороги грунтовые, просёлочные
- Клен 0,7 / 0,4 — поросль леса
- кустарники колючие
- кабель связи
- трубопровод (газ)
- 110 кВ / 3 пр. — ЛЭП высокого напряжения на столбах

М 1:2000

Изм.	Кол.уч.	Лист	N.док.	Подпись	Дата	2016	Лист 65

Согласовано

Взам.инв. №

Подп. и дата

Инв. № подл.

УСТЬ– БУЗУЛУКСКОЕ
СЕЛЬСКОЕ
ПОСЕЛЕНИЕ

ЗУ 16				
Координаты			Расстояние	Дирекционный
N точки	X	Y	в метрах	угол град, мин
1	545954,62	235855,17	11,76	102°58,17'
2	545951,96	235866,63	4,01	189°11,02'
3	545948	235865,99	11,78	283°10,41'
4	545950,67	235854,52	4	9°21,12'
1	545954,62	235855,17		
Площадь 47 м2				

ЗУ 15				
Координаты			Расстояние	Дирекционный
N точки	X	Y	в метрах	угол град, мин
1	545956,41	235847,47	7,91	103°13,92'
2	545954,62	235855,17	4	189°21,12'
3	545950,67	235854,52	7,9	283°14,42'
4	545952,46	235846,83	4	9°12,41'
1	545956,41	235847,47		
Площадь 32 м2				

Условные обозначения:

- граница территории для которой разрабатывается проект планировки и межевания, границы зоны с особыми условиями использования территории
- проектируемый кабель связи
- граница кадастрового квартала
- граница земельных участков зарегистрированных в ГКН
- 68:38:203703:52/чзу1 — обозначение образуемой части земельного участка, зарегистрированного в ГКН
- :ЗУ1(14) — условные номера образуемых земельных участков
- асфальтированная дорога
- дороги грунтовые, просёлочные
- Клен 0,7 / 0,4 — поросль леса
- кустарники колючие
- кабель связи
- трубопровод (газ)
- 110 кВ / 3 пр. — ЛЭП высокого напряжения на столбах

34:01:070002

34:01:070004:134/чзу 1

34:01:000000:329/чзу 1

34:01:070003

34:01:070004

34:01:000000:329/чзу 2

:ЗУ1(15)

:ЗУ1(16)

:ЗУ1(17)

:ЗУ1(18)

:ЗУ1(19)

Линия совмещения с листом № 65

Линия совмещения с листом № 67

ЗУ 17				
Координаты			Расстояние	Дирекционный
N точки	X	Y	в метрах	угол град, мин
1	545950,6	235872,48	3,3	103°24,72'
2	545949,85	235875,69	4,01	189°11,02'
3	545945,89	235875,05	3,3	283°24,72'
4	545946,64	235871,84	4,01	9°11,02'
1	545950,6	235872,48		
Площадь 13 м2				

ЗУ 18				
Координаты			Расстояние	Дирекционный
N точки	X	Y	в метрах	угол град, мин
1	545964,73	236695,99	36,31	84°58,02'
2	545967,88	236732,16	13,87	87°49,45'
3	545968,27	236746,02	25,62	99°3,91'
4	545964,22	236771,32	75,33	270°0'
1	545964,73	236695,99		
Площадь 161 м2				

М 1:2000

Согласовано

Взамен. №

Подп. и дата

Инв. № подл.

Изм.	Кол.уч.	Лист	N.док.	Подпись	Дата	2016	Лист 66

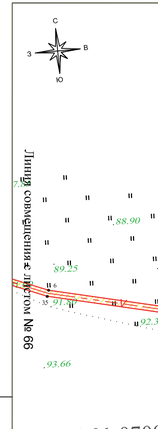

ЗУ 19				
Ксординаты N точки	X	Y	Расстояние в метрах	Дирекционный угол град, мин
1	545962,72	236780,74	82,33	99°4,36'
2	545949,72	236862,04	8,09	122°48,14'
3	545945,34	236868,84	198,23	103°57,97'
4	545897,49	237061,21	121,25	87°3,37'
5	545903,63	237182,3	87,33	109°51,15'
6	545873,97	237264,44	193,92	100°48,49'
7	545837,58	237454,92	98,39	90°0'
8	545838,18	237553,31	58,95	44°53,91'
9	545879,94	237594,92	101,48	32°0,95'
10	545965,98	237648,72	149,08	30°16,53'
11	546094,73	237723,88	162,29	46°17,68'
12	546206,86	237841,2	94,65	43°15,37'
13	546275,8	237906,06	47,61	26°16,02'
14	546318,49	237927,13	223,53	108°13,83'
15	546248,57	238139,44	290,29	108°35,91'
16	546155,99	238414,57	230,69	109°1,45'
17	546080,8	238632,66	279,78	108°55,73'
18	545990,04	238897,31	381,4	109°25,22'
19	545863,23	239257,01	34,57	110°38,7'
20	545851,03	239289,36	4,81	166°46,8'
21	545846,35	239290,46	37,21	290°38,83'
22	545859,47	239255,64	381,34	289°25,32'
23	545986,26	238896	279,77	288°55,76'
24	546077,02	238631,36	230,67	289°1,04'
25	546152,2	238413,28	290,26	288°35,97'
26	546244,77	238138,18	220,05	288°14,07'
27	546313,61	237929,18	44,73	206°16,41'
28	546273,5	237909,38	95,36	223°15,05'
29	546204,04	237844,04	161,83	226°17,76'
30	546092,23	237727,05	148,59	210°16,45'
31	545963,91	237652,14	101,98	212°1,15'
32	545877,44	237598,07	61,05	224°53,73'
33	545834,19	237554,98	100,43	270°0'
34	545833,58	237454,55	194,63	280°49,18'
35	545870,11	237263,38	86,84	289°51,04'
36	545899,59	237181,7	121,03	267°8,83'
37	545893,47	237060,82	199,49	283°58,17'
38	545941,62	236867,23	7,91	302°47,1'
39	545945,9	236860,58	80,07	279°3,88'
40	545958,54	236781,51	4,25	349°33,7'
1	545962,72	236780,74		
Площадь 11372 м2				

УСТЬ– БУЗУЛУКСКОЕ
СЕЛЬСКОЕ
ПОСЕЛЕНИЕ

Условные обозначения:

- граница территории для которой разрабатывается проект планировки и межевания, границы зоны с особыми условиями использования территории
- проектируемый кабель связи
- граница кадастрового квартала
- граница земельных участков зарегистрированных в ГКН
- 68:38:203703:52/чзу1 — обозначение образуемой части земельного участка, зарегистрированного в ГКН
- :ЗУ1(14) — условные номера образуемых земельных участков
- асфальтированная дорога
- дороги грунтовые, просёлочные
- Клен 0,7 / 0,4 — поросль леса
- кустарники колючие
- кабель связи
- трубопровод (газ)
- 110 кВ / 3 пр. — ЛЭП высокого напряжения на столбах

М 1:2000

Изм.	Кол.уч.	Лист	N.док.	Подпись	Дата	2016	Лист 67

Согласовано

Взам.инв. №

Подп. и дата

Инв. № подл.

УСТЬ– БУЗУЛУКСКОЕ
СЕЛЬСКОЕ
ПОСЕЛЕНИЕ

34:01:070002

34:01:070004

:ЗУ1(19)

Условные обозначения:

- граница территории для которой разрабатывается проект планировки и межевания,
- границы зоны с особыми условиями использования территории
- проектируемый кабель связи
- граница кадастрового квартала
- граница земельных участков зарегистрированных в ГКН
- обозначение образуемой части земельного участка, зарегистрированного в ГКН
- условные номера образуемых земельных участков
- асфальтированная дорога
- дороги грунтовые, просёлочные
- Клен D 7 H 0.4 поросль леса
- кустарники колючие
- кабель связи
- трубопровод (газ)
- 110 кВ 3 пр. ЛЭП высокого напряжения на столбах

М 1:2000

Линия совмещения с листом № 67

Линия совмещения с листом № 69

Изм.	Кол.уч.	Лист	N.док.	Подпись	Дата	2016	Лист 68

Согласовано

Взам.инв. №

Подп. и дата

Инв. № подл.

Линия совмещения с листом №68

34:01:070004

:ЗУ1(19)

:ЗУ1(20)

34:01:080003

УСТЬ– БУЗУЛУКСКОЕ
СЕЛЬСКОЕ
ПОСЕЛЕНИЕ

пашня

ЗУ 20				
Координаты			Расстояние	Дирекционный
N точки	X	Y	в метрах	угол град, мин
1	545851,03	239289,36	6,71	110°37,4'
2	545848,67	239295,64	7,7	114°4,71'
3	545845,54	239302,67	7,39	87°1,14'
4	545845,9	239310,05	2,12	157°49,79'
5	545843,94	239310,85	2	177°8,04'
6	545841,94	239310,95	9,05	267°18,38'
7	545841,5	239301,91	8,52	293°53,45'
8	545844,96	239294,12	3,92	290°59,11'
9	545846,35	239290,46	4,81	346°46,8'
1	545851,03	239289,36		
Площадь 87 м2				

Условные обозначения:

- граница территории для которой разрабатывается проект планировки и межевания, границы зоны с особыми условиями использования территории
- проектируемый кабель связи
- граница кадастрового квартала
- граница земельных участков зарегистрированных в ГКН
- 68:38:2037703:52/чзу1 — обозначение образуемой части земельного участка, зарегистрированного в ГКН
- :ЗУ1(14) — условные номера образуемых земельных участков
- асфальтированная дорога
- дороги грунтовые, просёлочные
- Клен 0,7 / 0,4 — поросль леса
- кустарники колючие
- кабель связи
- трубопровод (газ)
- 110 кВ / 3 пр. — ЛЭП высокого напряжения на столбах

М 1:2000

Согласовано

Взам.инв. №

Подп. и дата

Инв. № подл.

Изм.	Кол.уч.	Лист	N.док.	Подпись	Дата	2016	Лист 69

Линия совмещения с листом № 71

СОЛОНЦОВСКОЕ СЕЛЬСКОЕ ПОСЕЛЕНИЕ

34:01:0900002

34:01:0900002:1/чзу 1'

34:01:090005:459/чзу1

34:01:090005

пашня

:ЗУ1(23)

:ЗУ1(21)

:ЗУ1(14)

частная территория

Условные обозначения:

- граница территории для которой разрабатывается проект планировки и межевания, границы зоны с особыми условиями использования территории
- проектируемый кабель связи
- граница кадастрового квартала
- граница земельных участков зарегистрированных в ГКН
- 68:38:203703:52/чзу1 — обозначение образуемой части земельного участка, зарегистрированного в ГКН
- :ЗУ1(14) — условные номера образуемых земельных участков
- асфальтированная дорога
- дороги грунтовые, просёлочные
- Клен 0,7 / 0,4 — поросль леса
- кустарники колючие
- кабель связи
- трубопровод (газ)
- 110 кВ / 3 пр. — ЛЭП высокого напряжения на столбах

ЗУ 21				
Координаты			Расстояние	Дирекционный
N точки	X	Y	в метрах	угол град, мин
1	547415,46	249820,45	23,16	57°45,82'
2	547427,81	249840,04	65,83	78°17,42'
3	547441,17	249904,5	48,43	115°27,06'
4	547420,36	249948,23	6,05	156°50,07'
5	547414,8	249950,61	51,62	295°27,13'
6	547436,98	249904	63,77	258°16,66'
7	547424,04	249841,56	24,87	237°46,75'
8	547410,78	249820,52	2,04	327°42,16'
9	547412,51	249819,43	3,12	19°4,93'
10	547415,46	249820,45		
Площадь 558 м2				

ЗУ 22				
Координаты			Расстояние	Дирекционный
N точки	X	Y	в метрах	угол град, мин
1	547154,72	250051,73	238,84	172°12,93'
2	546918,08	250084,08	58,44	176°52,84'
3	546859,73	250087,26	28,15	110°49,84'
4	546849,72	250113,57	2,07	90°0'
5	546849,67	250115,64	4,38	205°16,41'
6	546845,71	250113,77	0,98	270°0'
7	546845,73	250112,79	31,44	290°51,36'
8	546856,92	250083,41	60,87	356°52,97'
9	546917,7	250080,1	259,07	352°12,8'
10	547174,38	250045	20,78	161°6,18'
1	547154,72	250051,73		
Площадь 1359 м2				

ЗУ 23				
Координаты			Расстояние	Дирекционный
N точки	X	Y	в метрах	угол град, мин
1	546849,67	250115,64	20,96	91°46,2'
2	546849,21	250136,59	95,76	56°25,91'
3	546902,16	250216,38	100,21	235°24,21'
4	546845,27	250133,89	20,12	270°0'
5	546845,71	250113,77	4,38	25°16,41'
1	546849,67	250115,64		
Площадь 168 м2				

М 1:2000

Согласовано

Взамен. №

Подп. и дата

Инв. № подл.

Изм.	Кол.уч.	Лист	N.док.	Подпись	Дата	2016	Лист 70

СОЛОНЦОВСКОЕ
СЕЛЬСКОЕ
ПОСЕЛЕНИЕ

34:01:090005:795/чзу1

ЕЗ 34:01:090005:345

34:01:090005:459/чзу1

34:01:090005

Линия совмещения с листом № 70

Линия совмещения с листом № 72

ЗУ 24				
Координаты			Расстояние	Дирекционный
N точки	X	Y	в метрах	угол град, мин
1	547315,7	250821,02	25,35	56°13,11'
2	547329,8	250842,09	4,07	135°45,01'
3	547326,89	250844,93	25,45	236°12,35'
4	547312,73	250823,78	4.05	317°2,43'
1	547315,7	250821,02		
Площадь 102 м2				

Условные обозначения:

- граница территории для которой разрабатывается проект планировки и межевания, границы зоны с особыми условиями использования территории
- проектируемый кабель связи
- граница кадастрового квартала
- граница земельных участков зарегистрированных в ГКН
- 68:38:203703:52/чзу1 — обозначение образуемой части земельного участка, зарегистрированного в ГКН
- :ЗУ1(14) — условные номера образуемых земельных участков
- асфальтированная дорога
- дороги грунтовые, просёлочные
- Клен 0,7 / 0,4 — поросль леса
- кустарники колючие
- кабель связи
- трубопровод (газ)
- 110 кВ / 3 пр. — ЛЭП высокого напряжения на столбах

М 1:2000

Изм.	Кол.уч.	Лист	N.док.	Подпись	Дата	2016	Лист 71

Согласовано

Взам.инв. №

Подп. и дата

Инв. № подл.

Линия совмещения с листом № 71

34:01:090005:795/чзу1

34:01:090005

34:01:090005:791/чзу1

СОЛОНЦОВСКОЕ
СЕЛЬСКОЕ
ПОСЕЛЕНИЕ

34:01:090005:343/чзу1

Линия совмещения с листом № 73

Условные обозначения:

- граница территории для которой разрабатывается проект планировки и межевания, границы зоны с особыми условиями использования территории
- проектируемый кабель связи
- граница кадастрового квартала
- граница земельных участков зарегистрированных в ГКН
- 68:38:2037703:52/чзу1 — обозначение образуемой части земельного участка, зарегистрированного в ГКН
- :ЗУ1(14) — условные номера образуемых земельных участков
- асфальтированная дорога
- охранная зона ЛЭП
- дороги грунтовые, просёлочные
- Клен 0,7 0,4 — поросль леса
- кустарники колючие
- кабель связи
- трубопровод (газ)
- 110 кВ 3 пр. — ЛЭП высокого напряжения на столбах

М 1:2000

Изм.	Кол.уч.	Лист	N.док.	Подпись	Дата	2016	Лист 72

Согласовано

Взам.инв. №

Подп. и дата

Инв. № подл.

Условные обозначения:

- граница территории для которой разрабатывается проект планировки и межевания ,
- границы зоны с особыми условиями использования территории
- проектируемый кабель связи
- граница кадастрового квартала
- граница земельных участков зарегистрированных в ГКН
- обозначение образуемой части земельного участка , зарегистрированного в ГКН
- ЗУ1(14) условные номера образуемых земельных участков
- асфальтированная дорога
- охранная зона ЛЭП
- дороги грунтовые, просёлочные
- поросль леса
- кустарники колючие
- кабель связи
- трубопровод (газ)
- 110 кВ 3 пр. ЛЭП высокого напряжения на столбах

СОЛОНЦОВСКОЕ СЕЛЬСКОЕ ПОСЕЛЕНИЕ

34:01:090005

34:01:090005:343/чзу1

34:01:090005:746/чзу1

34:01:090005:737/чзу1

34:01:090005:33/чзу1

34:01:090005:346/чзу1

68:38:203703:52/чзу1

пашня

Линия совмещения с листом № 72

Линия совмещения с листом № 74

М 1:2000

Изм.	Кол.уч.	Лист	N.док.	Подпись	Дата	2016	Лист 73

Согласовано

Взам.инв. №

Подп. и дата

Инв. № подл.

ЗУ 25				
Координаты			Расстояние	Дирекционный
N точки	X	Y	в метрах	угол град, мин
1	546817,43	254801,06	3,6	200°39,44'
2	546814,06	254799,79	50,23	180°10,95'
3	546763,83	254799,63	79,9	215°41,21'
4	546698,93	254753,02	201,24	175°11,3'
5	546498,4	254769,9	25,23	225°54,33'
6	546480,84	254751,78	24,66	196°30,9'
7	546457,2	254744,77	8,35	196°59,44'
8	546449,21	254742,33	45,31	174°21,06'
9	546404,12	254746,79	20,06	186°24,68'
10	546384,19	254744,55	4,95	195°56,82'
11	546379,43	254743,19	7,08	192°48,72'
12	546372,53	254741,62	7,71	194°57,46'
13	546365,08	254739,63	18,89	207°50,05'
14	546348,38	254730,81	43,47	205°11,25'
15	546309,04	254712,31	28,17	178°46,77'
16	546280,88	254712,91	4	270°0'
17	546280,88	254708,91	29,02	358°46,55'
18	546309,89	254708,29	44,51	25°11,02'
19	546350,17	254727,23	18,52	27°50,63'
20	546366,55	254735,88	7,18	14°55,88'
21	546373,49	254737,73	7,12	12°49,27'
22	546380,43	254739,31	4,72	15°59,24'
23	546384,97	254740,61	19,3	6°23,76'
24	546404,15	254742,76	45,68	354°21,55'
25	546449,61	254738,27	9,14	16°59,1'
26	546458,35	254740,94	25,7	16°30,11'
27	546482,99	254748,24	24,38	45°54,42'
28	546499,95	254765,75	200,82	355°11,38'
29	546700,06	254748,91	80,1	35°40,86'
30	546765,12	254795,63	49,68	0°11,07'
31	546814,8	254795,79	4,12	20°45,29'
32	546818,65	254797,25	4	107°43,82'
33	546817,43	254801,06		
Площадь 2279 м2				

Условные обозначения:

- граница территории для которой разрабатывается проект планировки и межевания,
- границы зоны с особыми условиями использования территории
- проектируемый кабель связи
- граница кадастрового квартала
- граница земельных участков зарегистрированных в ГКН
- 68:38:203703:52/чзу1 — обозначение образуемой части земельного участка, зарегистрированного в ГКН
- ЗУ1(14) — условные номера образуемых земельных участков
- асфальтированная дорога
- дороги грунтовые, просёлочные
- Клен 0,7 0,4 — поросль леса
- кустарники колючие
- кабель связи
- трубопровод (газ)
- 110 кВ 3 пр. — ЛЭП высокого напряжения на столбах

СОЛОНЦОВСКОЕ СЕЛЬСКОЕ ПОСЕЛЕНИЕ

ЗУ 26				
Координаты			Расстояние	Дирекционный
N точки	X	Y	в метрах	угол град, мин
1	546096,86	254684,38	4,03	90°0'
2	546096,79	254688,41	35,37	188°1,71'
3	546061,77	254683,47	4,04	270°0'
4	546061,77	254679,43	35,44	8°1,73'
1	546096,86	254684,38		
Площадь 142 м2				

ЗУ 27				
Координаты			Расстояние	Дирекционный
N точки	X	Y	в метрах	угол град, мин
1	545809,13	254691,21	44,31	167°32,42'
2	545765,86	254700,77	71,45	167°45,5'
3	545696,03	254715,92	4,1	270°0'
4	545696,03	254711,82	70,57	347°45,67'
5	545765	254696,86	45,07	347°32,73'
6	545809,01	254687,14	4,07	90°0'
1	545809,13	254691,21		
Площадь 463 м2				



Согласовано

Взамен. №

Подп. и дата

Инв. № подл.

Изм.	Кол.уч.	Лист	N.док.	Подпись	Дата	2016	Лист 74



М 1:2000

Согласовано

Взам.инв. №

Подп. и дата

Инв. № подл.

Изм.	Кол.уч.	Лист	N.док.	Подпись	Дата	2016	Лист 75

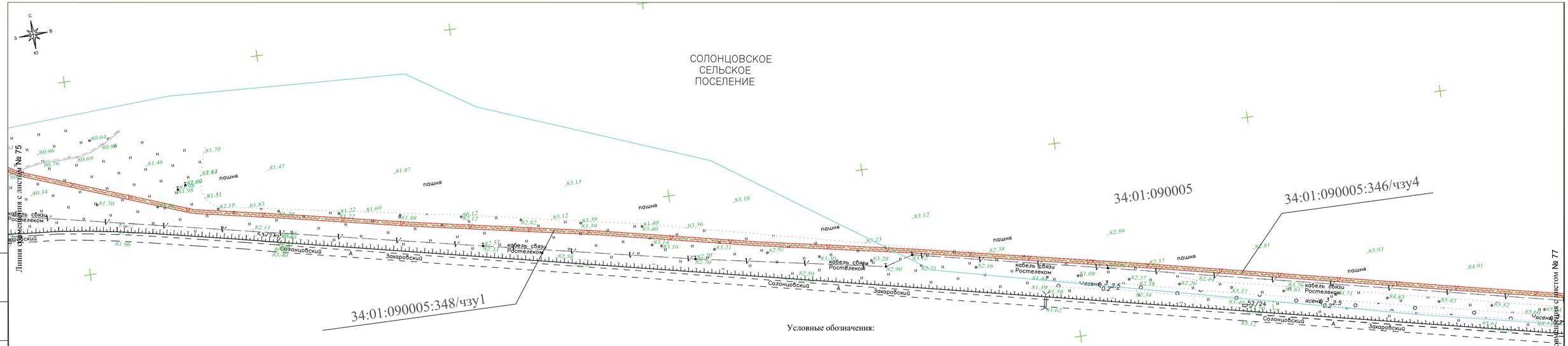

Условные обозначения:

- граница территории для которой разрабатывается проект планировки и межевания, границы зоны с особыми условиями использования территории
- проектируемый кабель связи
- граница кадастрового квартала
- граница земельных участков зарегистрированных в ГКН
- 68:38:203703:52/чзу1 — обозначение образуемой части земельного участка, зарегистрированного в ГКН
- :ЗУ1(14) — условные номера образуемых земельных участков
- асфальтированная дорога
- дороги грунтовые, просёлочные
- поросль леса
- кустарники колючие
- кабель связи
- трубопровод (газ)
- 110 кВ / 3 пр. — ЛЭП высокого напряжения на столбах

М 1:2000

Изм.	Кол.уч.	Лист	N.док.	Подпись	Дата	2016	Лист 76

Согласовано

Взам.инв. №

Подп. и дата

Инв. № подл.

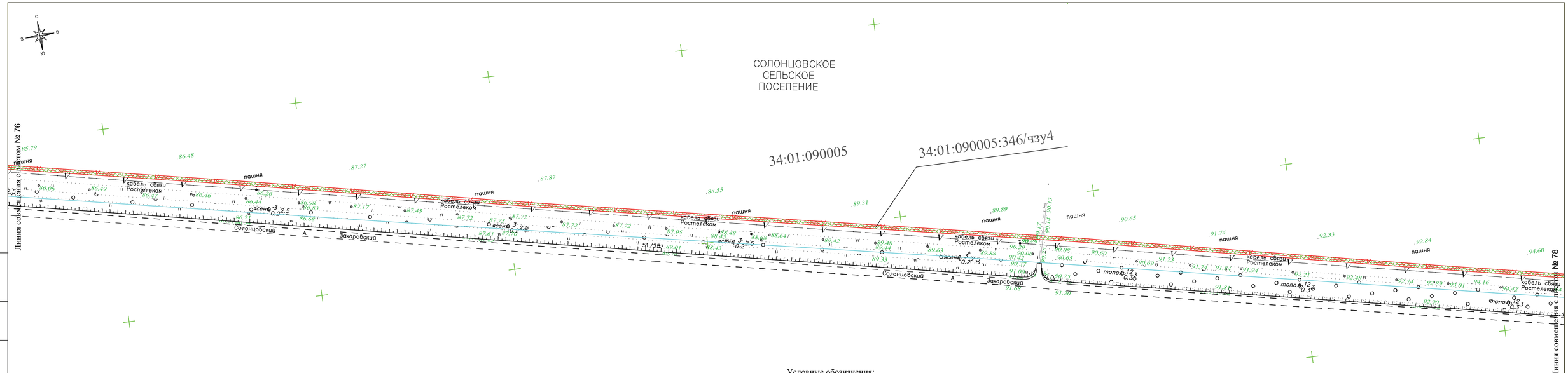

Условные обозначения:

- граница территории для которой разрабатывается проект планировки и межевания, границы зоны с особыми условиями использования территории
- проектируемый кабель связи
- граница кадастрового квартала
- граница земельных участков зарегистрированных в ГКН
- 68:38:203703:52/чзу1 — обозначение образуемой части земельного участка, зарегистрированного в ГКН
- :ЗУ1(14) — условные номера образуемых земельных участков
- А — асфальтированная дорога
- дороги грунтовые, просёлочные
- Клен 0,7 0,4 — поросль леса
- кустарники колючие
- кабель связи
- трубопровод (газ)
- 110 кВ / 3 пр. — ЛЭП высокого напряжения на столбах

М 1:2000

Изм.	Кол.уч.	Лист	N.док.	Подпись	Дата	2016	Лист 77

Согласовано

Взам.инв. №

Подп. и дата

Инв. № подл.

Линия совмещения с листом № 77

С
З В
Ю

СОЛОНЦОВСКОЕ
СЕЛЬСКОЕ
ПОСЕЛЕНИЕ

34:01:090005

34:01:090005:346/чзу4

пашня

кабель связи
Ростелеком

топоЛ 12
0.3

Солонцовский
Захаровский

Линия совмещения с листом № 79

Условные обозначения:

- граница территории для которой разрабатывается проект планировки и межевания, границы зоны с особыми условиями использования территории
- проектируемый кабель связи
- граница кадастрового квартала
- граница земельных участков зарегистрированных в ГКН
- 68:38:203703:52/чзу1 — обозначение образуемой части земельного участка, зарегистрированного в ГКН
- :ЗУ1(14) — условные номера образуемых земельных участков
- асфальтированная дорога
- дороги грунтовые, просёлочные
- Клен Д 7 0.4 — поросль леса
- кустарники колючие
- кабель связи
- трубопровод (газ)
- 110 кВ 3 пр. — ЛЭП высокого напряжения на столбах

М 1:2000

Согласовано

Взам.инв. №

Подп. и дата

Инв. № подл.

Изм.	Кол.уч.	Лист	N.док.	Подпись	Дата	2016	Лист 78

С
З В
Ю

СОЛОНЦОВСКОЕ СЕЛЬСКОЕ ПОСЕЛЕНИЕ

Условные обозначения:

- граница территории для которой разрабатывается проект планировки и межевания, границы зоны с особыми условиями использования территории
- проектируемый кабель связи
- граница кадастрового квартала
- граница земельных участков зарегистрированных в ГКН
- 68:38:203703:52/чзу1 — обозначение образуемой части земельного участка, зарегистрированного в ГКН
- :ЗУ1(14) — условные номера образуемых земельных участков
- асфальтированная дорога
- дороги грунтовые, просёлочные
- Клен 0,7 / 0,4 — поросль леса
- кустарники колючие
- кабель связи
- трубопровод (газ)
- 110 кВ / 3 пр. — ЛЭП высокого напряжения на столбах

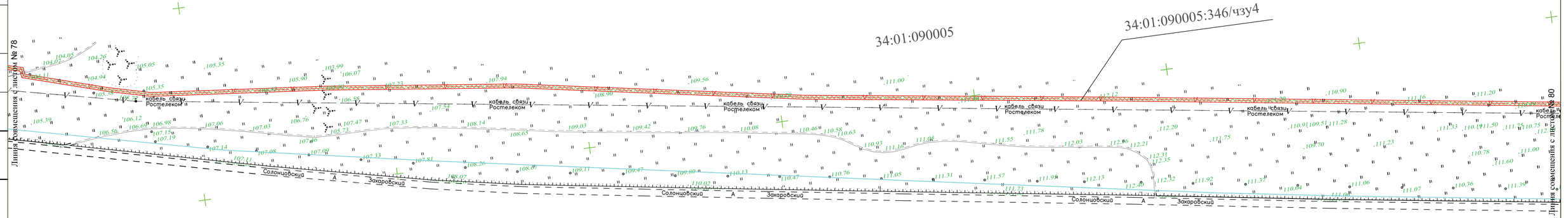

М 1:2000

Согласовано

Взамен №

Подп. и дата

Инв. № подл.

Изм.	Кол.уч.	Лист	N.док.	Подпись	Дата	2016	Лист 79

СОЛОНЦОВСКОЕ
СЕЛЬСКОЕ
ПОСЕЛЕНИЕ

Условные обозначения:

- граница территории для которой разрабатывается проект планировки и межевания, границы зоны с особыми условиями использования территории
- проектируемый кабель связи
- граница кадастрового квартала
- граница земельных участков зарегистрированных в ГКН
- 68:38:203703:52/чзу1 — обозначение образуемой части земельного участка, зарегистрированного в ГКН
- :ЗУ(14) — условные номера образуемых земельных участков
- асфальтированная дорога
- охранная зона ЛЭП
- дороги грунтовые, просёлочные
- Клен 0.7 / 0.4 — поросль леса
- кустарники колючие
- кабель связи
- трубопровод (газ)
- 110 кВ / 3 пр. — ЛЭП высокого напряжения на столбах

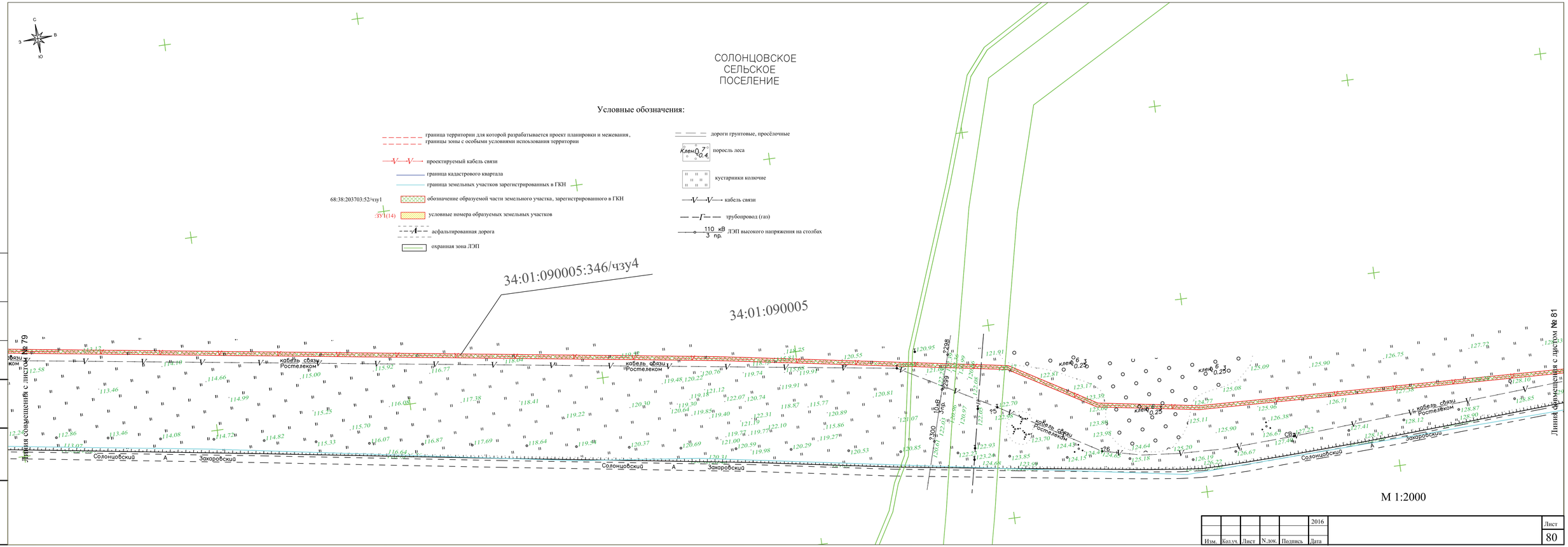

М 1:2000

Изм.	Кол.уч.	Лист	N.док.	Подпись	Дата	2016	Лист 80

Согласовано

Взам.инв. №

Подп. и дата

Инв. № подл.

ШАРАШЕНСКОЕ СЕЛЬСКОЕ ПОСЕЛЕНИЕ

СОЛОНЦОВСКОЕ СЕЛЬСКОЕ ПОСЕЛЕНИЕ

34:01:090005

34:01:090005:346/чзу4

34:01:100005

34:01:100005:108/чзу1

Линия совмещения с листом № 80

Линия совмещения с листом № 82

Условные обозначения:

- граница территории для которой разрабатывается проект планировки и межевания, границы зоны с особыми условиями использования территории
- проектируемый кабель связи
- граница кадастрового квартала
- граница земельных участков зарегистрированных в ГКН
- 68:38:203703:52/чзу1 — обозначение образуемой части земельного участка, зарегистрированного в ГКН
- :ЗУ1(14) — условные номера образуемых земельных участков
- асфальтированная дорога
- дороги грунтовые, просёлочные
- Клен 0,7 / 0,4 — поросль леса
- кустарники колючие
- кабель связи
- трубопровод (газ)
- 110 кВ / 3 пр. — ЛЭП высокого напряжения на столбах

М 1:2000

Изм.	Кол.уч.	Лист	N.док.	Подпись	Дата	2016	Лист 81

Согласовано

Взам.инв. №

Подп. и дата

Инв. № подл.

Линия совмещения с листом № 81

ШАРАШЕНСКОЕ СЕЛЬСКОЕ ПОСЕЛЕНИЕ

34:01:100005:108/чзу1

34:01:100005

Линия совмещения с листом № 83

Условные обозначения:

- граница территории для которой разрабатывается проект планировки и межевания, границы зоны с особыми условиями использования территории
- проектируемый кабель связи
- граница кадастрового квартала
- граница земельных участков зарегистрированных в ГКН
- 68:38:203703:52/чзу1 — обозначение образуемой части земельного участка, зарегистрированного в ГКН
- :ЗУ1(14) — условные номера образуемых земельных участков
- асфальтированная дорога
- дороги грунтовые, проёлочные
- Клен D 7 / 0.4 — поросль леса
- кустарники колючие
- кабель связи
- трубопровод (газ)
- 110 кВ / 3 пр. — ЛЭП высокого напряжения на столбах

М 1:2000

Изм.	Кол.уч.	Лист	N.док.	Подпись	Дата	2016	Лист 82

Согласовано

Взам.инв. №

Подп. и дата

Инв. № подл.

Линия совмещения с листом № 84

ШАРАШЕНСКОЕ СЕЛЬСКОЕ ПОСЕЛЕНИЕ

34:01:100006:238/чзу1

34:01:100005:116/чзу1

34:01:100005

34:01:100005:108/чзу1

34:01:100006

Линия совмещения с листом № 82

Условные обозначения:

- граница территории для которой разрабатывается проект планировки и межевания, границы зоны с особыми условиями использования территории
- проектируемый кабель связи
- граница кадастрового квартала
- граница земельных участков зарегистрированных в ГКН
- 68:38:203703:52/чзу1 — обозначение образуемой части земельного участка, зарегистрированного в ГКН
- :ЗУ1(14) — условные номера образуемых земельных участков
- асфальтированная дорога
- дороги грунтовые, просёлочные
- Клен 0,7 / 0,4 — поросль леса
- кустарники колючие
- кабель связи
- трубопровод (газ)
- 110 кВ / 3 пр. — ЛЭП высокого напряжения на столбах

ЗУ 29				
Координаты			Расстояние	Дирекционный
N точки	X	Y	в метрах	угол град, мин
1	542786,13	266902,03	13,49	121°21,26'
2	542779,11	266913,55	142,92	52°7,73'
3	542866,84	267026,37	5,33	183°20,06'
4	542861,52	267026,06	142,16	232°8,12'
5	542774,26	266913,83	16,27	301°18,83'
6	542782,72	266899,93	4	31°40,09'
1	542786,13	266902,03		
Площадь 630 м2				

ЗУ 28				
Координаты	X	Y	Расстояние	Дирекционный
N точки			в метрах	угол град, мин
1	542794,28	266888,63	15,68	121°17,12'
2	542786,13	266902,03	4	211°40,09'
3	542782,72	266899,93	15,68	301°21,34'
4	542790,87	266886,54	4	31°30,01'
1	542794,28	266888,63		
Площадь 63 м2				

М 1:2000

Согласовано

Взам.инв. №

Подп. и дата

Инв. № подл.

Изм.	Кол.уч.	Лист	N.док.	Подпись	Дата	2016	Лист 83

ШАРАШЕНСКОЕ
СЕЛЬСКОЕ
ПОСЕЛЕНИЕ

Условные обозначения:

- граница территории для которой разрабатывается проект планировки и межевания, границы зоны с особыми условиями использования территории
- проектируемый кабель связи
- граница кадастрового квартала
- граница земельных участков зарегистрированных в ГКН
- 68:38:203703:52/чзу1 — обозначение образуемой части земельного участка, зарегистрированного в ГКН
- :ЗУ1(14) — условные номера образуемых земельных участков
- асфальтированная дорога
- дороги грунтовые, просёлочные
- Клен 0.7 0.4 — поросль леса
- кустарники колючие
- кабель связи
- трубопровод (газ)
- 110 кВ 3 пр. — ЛЭП высокого напряжения на столбах

34:01:100006:269/чзу1

34:01:100006

34:01:100006:238/чзу1

Линия совмещения с листом № 86

Линия совмещения с листом № 84

М 1:2000

Изм.	Кол.уч.	Лист	N.док.	Подпись	Дата	2016	Лист 85

Согласовано

Взам.инв. №

Подп. и дата

Инв. № подл.

ШАРАШЕНСКОЕ
СЕЛЬСКОЕ
ПОСЕЛЕНИЕ

Линия совмещения с листом № 84

Линия совмещения с листом № 86

34:01:100006:269/чзу1

34:01:100006

34:01:100006:271/чзу1

Солонцовский

Захаровский

пашня

Условные обозначения:

- граница территории для которой разрабатывается проект планировки и межевания, границы зоны с особыми условиями использования территории
- проектируемый кабель связи
- граница кадастрового квартала
- граница земельных участков зарегистрированных в ГКН
- 68:38:203703:52/чзу1 — обозначение образуемой части земельного участка, зарегистрированного в ГКН
- :ЗУ1(14) — условные номера образуемых земельных участков
- асфальтированная дорога
- дороги грунтовые, просёлочные
- Клен D 7° 0.4 — поросль леса
- кустарники колючие
- кабель связи
- трубопровод (газ)
- 110 кВ 3 пр. — ЛЭП высокого напряжения на столбах

М 1:2000

Изм.	Кол.уч.	Лист	N.док.	Подпись	Дата	2016	Лист 85

Согласовано

Взам.инв. №

Подп. и дата

Инв. № подл.

Согласовано

Взамен. №

Подп. и дата

Инв. № подл.

Линия совмещения с листом № 85

Линия совмещения с листом № 87

34:01:100006:271/чзу1

34:01:100006:268/чзу1

34:01:100006:242/чзу1

34:01:100006

34:01:100006:267/чзу1

ШАРАШЕНСКОЕ СЕЛЬСКОЕ ПОСЕЛЕНИЕ

Солонцовский — Захаровский

пашня

Клен 0,7 0,4

Условные обозначения:

- граница территории для которой разрабатывается проект планировки и межевания, границы зоны с особыми условиями использования территории
- проектируемый кабель связи
- граница кадастрового квартала
- граница земельных участков зарегистрированных в ГКН
- 68:38:203703:52/чзу1 — обозначение образуемой части земельного участка, зарегистрированного в ГКН
- :ЗУ1(14) — условные номера образуемых земельных участков
- асфальтированная дорога
- дороги грунтовые, просёлочные
- Клен 0,7 0,4 — поросль леса
- кустарники колючие
- кабель связи
- трубопровод (газ)
- 110 кВ / 3 пр. — ЛЭП высокого напряжения на столбах

М 1:2000

Изм.	Кол.уч.	Лист	N.док.	Подпись	Дата	2016	Лист 86

ШАРАШЕНСКОЕ
СЕЛЬСКОЕ
ПОСЕЛЕНИЕ

ЗУ 30				
Координаты			Расстояние	Дирекционный
N точки	X	Y	в метрах	угол град, мин
1	542219,52	272674,89	22,34	92°58,18'
2	542218,34	272697,2	532,93	83°40,15'
3	542277,13	273226,88	173,07	66°8,95'
4	542347,12	273385,17	19,76	98°9,53'
5	542344,31	273404,73	4,01	193°42,25'
6	542340,41	273403,78	18,22	278°3,63'
7	542343	273385,74	172,54	246°8,69'
8	542273,22	273227,94	533,89	263°39,9'
9	542214,33	272697,31	22,83	272°56,26'
10	542215,53	272674,51	4,01	5°26,26'
1	542219,52	272674,89		
Площадь 2992 м2				

ЗУ 31				
Координаты			Расстояние	Дирекционный
N точки	X	Y	в метрах	угол град, мин
1	542341,45	273424,62	35,49	98°10,07'
2	542336,39	273459,75	68,87	84°55,49'
3	542342,48	273528,35	43,76	82°32,64'
4	542348,18	273571,74	10,47	105°4,11'
5	542345,47	273581,85	53,52	262°33,89'
6	542338,51	273528,78	69,41	264°56,68'
7	542332,37	273459,64	36,35	278°10,92'
8	542337,55	273423,66	4,02	13°48,96'
9	542341,45	273424,62		
Площадь 614 м2				

Условные обозначения:

- граница территории для которой разрабатывается проект планировки и межевания , границы зоны с особыми условиями использования территории
- проектируемый кабель связи
- граница кадастрового квартала
- граница земельных участков зарегистрированных в ГКН
- 68:38:203703:52/чзу1 обозначение образуемой части земельного участка , зарегистрированного в ГКН
- :ЗУ1(14) условные номера образуемых земельных участков
- асфальтированная дорога
- охранная зона ЛЭП
- дороги грунтовые, просёлочные
- Клен 0,7 / 0,4 поросль леса
- кустарники колючие
- кабель связи
- трубопровод (газ)
- 110 кВ / 3 пр. ЛЭП высокого напряжения на столбах

Солонцовский А Захаровский

Линия совмещения с листом № 86

Линия совмещения с листом № 88

34:01:100006:267/чзу1

34:01:100006

34:01:100002

34:01:100005

34:01:100002:33/чзу1

:ЗУ1(30)

:ЗУ1(31)

:ЗУ1(32)

Шарашенский

пашня

М 1:2000

Изм.	Кол.уч.	Лист	N.док.	Подпись	Дата	2016	Лист 87

Согласовано

Взам.инв. №

Подп. и дата

Инв. № подл.



Условные обозначения:

- граница территории для которой разрабатывается проект планировки и межевания, границы зоны с особыми условиями использования территории
- проектируемый кабель связи
- граница кадастрового квартала
- граница земельных участков зарегистрированных в ГКН
- 68:38:203703:52/чзу1 — обозначение образуемой части земельного участка, зарегистрированного в ГКН
- :ЗУ1(14) — условные номера образуемых земельных участков
- асфальтированная дорога
- охранная зона ЛЭП
- дороги грунтовые, просёлочные
- Клен 0,7° 0,4 — поросль леса
- кустарники колючие
- кабель связи
- трубопровод (газ)
- 110 кВ 3 пр. — ЛЭП высокого напряжения на столбах

ЗУ 32				
Координаты			Расстояние	Дирекционный
N точки	X	Y	в метрах	угол град, мин
1	542348,18	273571,74	41,62	82°33,85'
2	542353,59	273613,01	256,75	76°37,72'
3	542412,97	273862,8	110,06	118°33,44'
4	542360,35	273959,47	159,68	79°53,33'
5	542388,38	274116,67	3,99	169°45'
6	542384,45	274117,38	161,09	259°53,56'
7	542356,16	273958,79	109,94	298°33,74'
8	542408,73	273862,23	255,42	256°37,37'
9	542349,65	273613,74	32,16	262°34,22'
10	542345,47	273581,85	10,47	285°4,11'
1	542348,18	273571,74		
Площадь 2253 м2				

М 1:2000

Согласовано

Взам.инв. №

Подп. и дата

Инв. № подл.

Изм.	Кол.уч.	Лист	N.док.	Подпись	Дата	2016	Лист 88