КАРТА-ПЛАН ТЕРРИТОРИИ

Пояснительная записка

1. Сведения о территории выполнения комплексных кадастровых работ:

Волгоградская область, Алексеевский район х. Рябовский

(наименование субъекта Российской Федерации, муниципального образования, населенного пункта, уникальные учетные номера кадастровых кварталов, иные сведения, позволяющие определить местоположение территории, на которой выполняются комплексные кадастровые работы, например, наименование садоводческого или огороднического некоммерческого товарищества, гаражного кооператива, элемента планировочной структуры)

2. Основания выполнения комплексных кадастровых работ:

Наименование, дата и номер документа, на основании которого выполняются комплексные кадастровые работы:

Государственный контракт № 2233401002201340101001001300017112244, от 14 июня 2022 г., документ выдан Администрация Алексеевского муниципального района Волгоградской области

3. Дата подготовки карты-плана территории: *9 августа 2022 г.*

4. Сведения о заказчике(ах) комплексных кадастровых работ:

В отношении юридического лица, органа местного самоуправления муниципального района, муниципального округа или городского округа либо уполномоченного исполнительного органа государственной власти субъекта Российской Федерации:

полное или сокращенное (в случае, если имеется) наименование: *Администрация Алексеевского муниципального района Волгоградской области*

основной государственный регистрационный номер: *1023405761543*

идентификационный номер налогоплательщика: *3401002201*

В отношении физического лица или представителя физических или юридических лиц:

фамилия, имя. отчество (последнее - при наличии): –

страховой номер индивидуального лицевого счета в системе обязательного пенсионного страхования Российской Федерации (СНИЛС): –

Наименование и реквизиты документа, подтверждающие полномочия представителя заказчика(ов) комплексных кадастровых работ:

–

Адрес электронной почты (для направления уведомления о результатах внесения сведений в Единый государственный реестр недвижимости):

–

5. Сведения об исполнителе комплексных кадастровых работ:

Полное или сокращенное (в случае, если имеется) наименование и адрес юридического лица, с которым заключен государственный или муниципальный контракт либо договор подряда на выполнение комплексных кадастровых работ:

ООО "ВолгоградНИИгипрозем", адрес: 400012, Волгоградская обл, Волгоград г, Витимская ул, влд3

Фамилия, имя. отчество кадастрового инженера (последнее - при наличии): *Никитина Юлия Романовна*

и основной государственный регистрационный номер кадастрового инженера индивидуального предпринимателя (ОГРНИП): –

Страховой номер индивидуального лицевого счета в системе обязательного пенсионного страхования Российской Федерации (СНИЛС) кадастрового инженера: *136-837-344-86*

Уникальный реестровый номер кадастрового инженера в реестре саморегулируемой организации кадастровых инженеров и дата внесения сведений о физическом лице в такой реестр: *27458, 14 июня 2016 г.*

Полное или (в случае, если имеется) сокращенное наименование саморегулируемой организации кадастровых инженеров, членом которой является кадастровый инженер:

Ассоциация СРО "Кадастровые инженеры"

Контактный телефон: *88442541125, 89199808648*

Почтовый адрес и адрес электронной почты, по которым осуществляется связь с кадастровым инженером:

, krainova34@yandex.ru

6. Перечень документов, использованных при подготовке карты-плана территории:

№ п/п	Реквизиты документа				
	Вид	Дата	Номер	Наименование	Иные сведения
1	2	3	4	5	6
1	ДОКУМЕНТЫ, СОДЕРЖАЩИЕ ОПИСАНИЕ ОБЪЕКТА, выдан: Федеральное государственное бюджетное учреждение «Федеральный научно-технический центр геодезии, картографии и инфраструктуры пространственных данных»	15 июля 2022 г.	170-16765/2022-В	Выписка о пунктах государственной геодезической сети	—
2	Кадастровый план территории, выдан: Федеральное государственное бюджетное учреждение "Федеральная кадастровая палата Федеральной службы государственной	16 июня 2022 г.	б/н	Кадастровый план территории	—

7. Пояснения к карте-плану территории:

Пояснения

В состав карты-плана включена информация об уточнении земельных участков. В соответствии со статьей 42.8 ФЗ- 221, при уточнении местоположения границ существующих земельных участков, сведения о которых содержатся в ЕГРН, и являющихся объектами комплексных кадастровых работ, их площадь определенная с учетом установленных в соответствии с ФЗ 218-ФЗ требований, не должна быть:1)меньше площади земельного участка, сведения о которой относительно этого земельного участка содержатся в ЕГРН, более чем на десять процентов; 2) больше площади земельного участка, сведения о которой относительно этого земельного участка содержатся в ЕГРН, более чем на величину предельного минимального размера земельного участка, установленного в соответствии с федеральным законом для земель целевого назначения и разрешенного использования.

Сведения о пунктах геодезической сети и средствах измерений

1. Сведения о пунктах геодезической сети:

№ п/п	Вид геодезической сети	Название пункта геодезической сети и тип знака	Система координат пункта геодезической сети	Координаты пункта, м		Дата обследования 15 июля 2022 г.		
						Сведения о состоянии		
				X	Y	наружного знака пункта	центра пункта	марки центра пункта
1	2	3	4	5	6	7	8	9
1	государственная геодезическая сеть	Городской курган, пир.	МСК-34, зона 1	630 205,82	1 221 146,74			
2	государственная геодезическая сеть	Таволжанка, сигн.		665 573,27	1 259 443,65			
3	государственная геодезическая сеть	Голеновский, пир.		635 829,09	1 233 842,43	Сохранился	Сохранился	Сохранился

2. Сведения об использованных средствах измерений:

№ п/п	Наименование и обозначение типа средства измерений - прибора (инструмента, аппаратуры)	Заводской или серийный номер средства измерений	Реквизиты свидетельства о поверке прибора (инструмента, аппаратуры) и (или) срок действия поверки
1	2	3	4
1	GNSS-приемник спутниковый геодезический многочастотный TRIUMPH-1-G3T	8338	Свидетельство о поверке № С-ГСХ/20-08-2021/88239471, выдано 20.08.2021г., действительно до 19.08.2022г.

Сведения об уточняемых земельных участках

1. Сведения о характерных точках границ уточняемого земельного участка с кадастровым номером _____:

Система координат _____ Зона № _____

Обозначение характерных точек границ	Координаты, м				Метод определения координат	Формулы, примененные для расчета средней квадратической погрешности определения координат характерных точек границ (Mt), с подставленными в такие формулы значениями и итоговые (вычисленные) значения Mt, м	Описание закрепления точки
	содержатся в Едином государственном реестре недвижимости		определены в результате выполнения комплексных кадастровых работ				
	X	Y	X	Y			
1	2	3	4	5	6	7	8

2. Сведения о частях границ уточняемого земельного участка с кадастровым номером _____:

Обозначение части границ		Горизонтальное проложение (S), м	Описание прохождения части границ	Сведения о согласовании местоположения границ (согласовано/спорное)
от т.	до т.			
1	2	3	4	5

3. Сведения о характеристиках уточняемого земельного участка с кадастровым номером 34:01:110001:238:

№ п/п	Наименование характеристики земельного участка	Значение характеристики
1	2	3
1.	Адрес земельного участка	—
1.1.	Сведения о местоположении земельного участка (при отсутствии адреса) в структурированном в соответствии с федеральной информационной адресной системой виде	Российская Федерация, Волгоградская область, Алексеевский р-н, Рябовский х
1.2.	Дополнительные сведения о местоположении земельного участка	—
2.	Площадь земельного участка ± величина погрешности определения (вычисления) площади (Р ± ΔР), м²	0 ± 0,00
3.	Формула, примененная для вычисления предельной погрешности определения площади земельного участка, с подставленными значениями и итоговые (вычисленные) значения	3,5*0,10*√(0,00) = 0
4.	Площадь земельного участка согласно сведениям Единого государственного реестра недвижимости (Ркад), м²	1 500,00
5.	Оценка расхождения Р и Ркад (Р - Ркад), м²	1 500

1	2	3
6.	Предельный минимальный и максимальный размеры земельного участка (Рмин и Рмакс), м²	Рмин = — Рмакс = —
7.	Вид (виды) разрешенного использования	Для ведения личного подсобного хозяйства и индивидуального жилья
7.1.	Дополнительные сведения об использовании земельного участка	—
8.	Кадастровый или иной государственный учетный номер (инвентарный) здания, сооружения, объекта незавершенного строительства, расположенного на земельном участке	—
9.	Сведения о земельных участках (землях общего пользования, территории общего пользования), посредством которых обеспечивается доступ	—
10.	Иные сведения	—

4. Пояснения к сведениям об уточняемом земельном участке с кадастровым номером 34:01:110001:238 :

1.	—

1. Сведения о характерных точках границ уточняемого земельного участка с кадастровым номером 34:01:000000:106 :

Система координат МСК-34, зона 1 Зона № 1

Обозначение характерных точек границ	Координаты, м				Метод определения координат	Формулы, примененные для расчета средней квадратической погрешности определения координат характерных точек границ (Mt), с подставленными в такие формулы значениями и итоговые (вычисленные) значения Mt, м	Описание закрепления точки
	содержатся в Едином государственном реестре недвижимости		определены в результате выполнения комплексных кадастровых работ				
	X	Y	X	Y			
1	2	3	4	5	6	7	8
1687	626 928,75	1 216 225,66	626 928,75	1 216 225,66	—	0,10	—
1690	626 992,89	1 216 047,16	626 992,89	1 216 047,16			
1689	627 221,89	1 216 141,83	627 221,89	1 216 141,83			
1688	627 137,96	1 216 300,19	627 137,96	1 216 300,19			
1687	626 928,75	1 216 225,66	626 928,75	1 216 225,66			

2. Сведения о частях границ уточняемого земельного участка с кадастровым номером 34:01:000000:106 :

Обозначение части границ		Горизонтальное проложение (S), м	Описание прохождения части границ	Сведения о согласовании местоположения границ (согласовано/спорное)
от т.	до т.			
1	2	3	4	5

1	2	3	4	5
1687	1690	189,67	—	согласовано
1690	1689	247,80		
1689	1688	179,23		
1688	1687	222,09		

3. Сведения о характеристиках уточняемого земельного участка с кадастровым номером 34:01:000000:106 :

№ п/п	Наименование характеристики земельного участка	Значение характеристики
1	2	3
1.	Адрес земельного участка	—
1.1.	Сведения о местоположении земельного участка (при отсутствии адреса) в структурированном в соответствии с федеральной информационной адресной системой виде	Российская Федерация, Волгоградская область, Алексеевский р-н, Рябовский х, 393
1.2.	Дополнительные сведения о местоположении земельного участка	—
2.	Площадь земельного участка ± величина погрешности определения (вычисления) площади (Р ± ΔР), м²	43 167 ± 73,00
3.	Формула, примененная для вычисления предельной погрешности определения площади земельного участка, с подставленными значениями и итоговые (вычисленные) значения	3,5*0,10*√(43 167,00) = 73
4.	Площадь земельного участка согласно сведениям Единого государственного реестра недвижимости (Ркад), м²	—
5.	Оценка расхождения Р и Ркад (Р - Ркад), м²	—
6.	Предельный минимальный и максимальный размеры земельного участка (Рмин и Рмакс), м²	Рмин = — Рмакс = —
7.	Вид (виды) разрешенного использования	—
7.1.	Дополнительные сведения об использовании земельного участка	—
8.	Кадастровый или иной государственный учетный номер (инвентарный) здания, сооружения, объекта незавершенного строительства, расположенного на земельном участке	—
9.	Сведения о земельных участках (землях общего пользования, территории общего пользования), посредством которых обеспечивается доступ	—
10.	Иные сведения	—

4. Пояснения к сведениям об уточняемом земельном участке с кадастровым номером 34:01:000000:106 :

1.	—

1. Сведения о характерных точках границ уточняемого земельного участка с кадастровым номером 34:01:000000:169 :

Система координат МСК-34, зона 1 Зона № 1

Обозначение характерных точек границ	Координаты, м				Метод определения координат	Формулы, примененные для расчета средней квадратической погрешности определения координат характерных точек границ (Mt), с подставленными в такие формулы значениями и итоговые (вычисленные) значения Mt, м	Описание закрепления точки
	содержатся в Едином государственном реестре недвижимости		определены в результате выполнения комплексных кадастровых работ				
	X	Y	X	Y			
1	2	3	4	5	6	7	8
1668	627 169,61	1 215 779,71	627 169,61	1 215 779,71	—	0,30	—
1669	627 169,66	1 215 773,55	627 169,66	1 215 773,55			
1670	627 195,39	1 215 775,00	627 195,39	1 215 775,00			
1671	627 195,36	1 215 781,72	627 195,36	1 215 781,72			
1672	627 174,72	1 215 781,70	627 174,72	1 215 781,70			
1668	627 169,61	1 215 779,71	627 169,61	1 215 779,71			

2. Сведения о частях границ уточняемого земельного участка с кадастровым номером 34:01:000000:169 :

Обозначение части границ		Горизонтальное проложение (S), м	Описание прохождения части границ	Сведения о согласовании местоположения границ (согласовано/спорное)
от т.	до т.			
1	2	3	4	5
1668	1669	6,16	—	согласовано
1669	1670	25,77		
1670	1671	6,72		
1671	1672	20,64		
1672	1668	5,48		

3. Сведения о характеристиках уточняемого земельного участка с кадастровым номером 34:01:000000:169 :

№ п/п	Наименование характеристики земельного участка	Значение характеристики
1	2	3

1	2	3
1.	Адрес земельного участка	—
1.1.	Сведения о местоположении земельного участка (при отсутствии адреса) в структурированном в соответствии с федеральной информационной адресной системой виде	Российская Федерация, Волгоградская область, Алексеевский р-н, Рябовский х, кв объект №366
1.2.	Дополнительные сведения о местоположении земельного участка	—
2.	Площадь земельного участка ± величина погрешности определения (вычисления) площади (Р ± ΔР), м²	186 ± 5,00
3.	Формула, примененная для вычисления предельной погрешности определения площади земельного участка, с подставленными значениями и итоговые (вычисленные) значения	3,5*0,10*√(186,00) = 5
4.	Площадь земельного участка согласно сведениям Единого государственного реестра недвижимости (Ркад), м²	—
5.	Оценка расхождения Р и Ркад (Р - Ркад), м²	—
6.	Предельный минимальный и максимальный размеры земельного участка (Рмин и Рмакс), м²	Рмин = — Рмакс = —
7.	Вид (виды) разрешенного использования	—
7.1.	Дополнительные сведения об использовании земельного участка	—
8.	Кадастровый или иной государственный учетный номер (инвентарный) здания, сооружения, объекта незавершенного строительства, расположенного на земельном участке	—
9.	Сведения о земельных участках (землях общего пользования, территории общего пользования), посредством которых обеспечивается доступ	—
10.	Иные сведения	—
4. Пояснения к сведениям об уточняемом земельном участке с кадастровым номером 34:01:000000:169 :		
1.	—	

Сведения об образуемых земельных участках

1. Сведения о характерных точках границ образуемого земельного участка _____:
обозначение земельного участка

Система координат _____ Зона № _____

Обозначение характерных точек границ	Координаты, м		Метод определения координат	Формулы, примененные для расчета средней квадратической погрешности определения координат характерных точек границ (Mt), с подставленными в такие формулы значениями и итоговые (вычисленные) значения Mt, м	Описание закрепления точки
	X	Y			
1	2	3	4	5	6

2. Сведения о частях границ образуемого земельного участка _____:
обозначение земельного участка

Обозначение части границ		Горизонтальное проложение (S), м	Описание прохождения части границ	Сведения о согласовании местоположения границ (согласовано/спорное)
от т.	до т.			
1	2	3	4	5

3. Сведения о характеристиках образуемого земельного участка _____:
обозначение земельного участка

№ п/п	Наименование характеристики земельного участка	Значение характеристики
1	2	3
1.	Адрес земельного участка	
1.1.	Сведения о местоположении земельного участка (при отсутствии адреса) в структурированном в соответствии с федеральной информационной адресной системой виде	
1.2.	Дополнительные сведения о местоположении земельного участка	
2.	Категория земель	
3.	Вид (виды) разрешенного использования	
3.1.	Дополнительные сведения об использовании земельного участка	
4.	Реестровый номер границ территориальной зоны или в случае отсутствия такого реестрового номера ее индивидуальное обозначение (вид, тип, номер, индекс)	
5.	Площадь земельного участка ± величина погрешности определения (вычисления) площади (P ± ΔP), м²	

1	2	3
6.	Формула, примененная для вычисления предельной погрешности определения площади земельного участка, с подставленными значениями и итоговые (вычисленные) значения	
7.	Предельный минимальный и максимальный размеры земельного участка (Рмин) и (Рмакс), м²	Рмин = Рмакс =
8.	Кадастровый или иной государственный учетный номер (инвентарный) объекта недвижимости, расположенного на образуемом земельном участке	
9.	Кадастровые номера исходных земельных участков	
9.1.	Кадастровый номер входящего в состав земельного участка, представляющего собой единое землепользование (номер контура многоконтурного земельного участка), преобразование которого осуществляется	
9.2.	Кадастровые номера земельных участков, исключаемых из состава измененного (исходного) земельного участка, представляющего собой единое землепользование	
9.3.	Кадастровый или иной государственный учетный номер (инвентарный) объекта недвижимости, расположенного на измененном земельном участке	
10.	Условный номер земельного участка	
11.	Учетный номер проекта межевания территории	
12.	Дополнительные сведения об образовании земельного участка	
13.	Сведения о земельных участках (землях общего пользования, территории общего пользования), посредством которых обеспечивается доступ	
14.	Иные сведения	
4. Пояснения к сведениям об образуемом земельном участке _____: обозначение земельного участка		
1.		

Сведения об уточняемых земельных участках, необходимые для исправления реестровых ошибок в сведениях о местоположении их границ

1. Сведения о характерных точках границ уточняемого земельного участка с кадастровым номером 34:01:110001:518 :

Система координат МСК-34, зона 1 Зона № 1

Обозначение характерных точек границ	Координаты, м				Метод определения координат	Формулы, примененные для расчета средней квадратической погрешности определения координат характерных точек границ (Mt), с подставленными в такие формулы значениями и итоговые (вычисленные) значения Mt, м	Описание закрепления точки
	содержатся в Едином государственном реестре недвижимости		определены в результате выполнения комплексных кадастровых работ				
	X	Y	X	Y			
1	2	3	4	5	6	7	8
1094	628 073,68	1 215 230,19	—	—	Метод спутниковых геодезических измерений (определений)	0,20	626003000000
1109	628 088,29	1 215 267,66	—	—			
1108	628 084,10	1 215 269,23	—	—			
1107	628 070,52	1 215 274,15	—	—			
1106	628 066,45	1 215 275,50	—	—			
1105	628 066,68	1 215 275,86	—	—			
1104	628 053,75	1 215 280,76	—	—			
1103	628 052,24	1 215 276,79	—	—			
1102	628 048,53	1 215 278,15	—	—			
1101	628 047,47	1 215 275,00	—	—			
1100	628 045,52	1 215 275,73	—	—			

1	2	3	4	5	6	7	8
1099	628 044,55	1 215 271,34	—	—	Метод спутниковых геодезических измерений (определений)	0,20	626003000000
1098	628 049,33	1 215 269,37	—	—			
1097	628 045,79	1 215 259,02	—	—			
1096	628 054,88	1 215 254,83	—	—			
1095	628 049,68	1 215 238,40	—	—			
н2379У	—	—	628 084,97	1 215 274,84		0,10	—
н2390У	—	—	628 099,42	1 215 313,14			
н2389У	—	—	628 092,93	1 215 315,70			
н2388У	—	—	628 082,01	1 215 319,92			
н2387У	—	—	628 065,76	1 215 325,63			
н2386У	—	—	628 063,64	1 215 319,89			
н2385У	—	—	628 059,41	1 215 321,00			
н2384У	—	—	628 058,21	1 215 316,95			
н2383У	—	—	628 062,12	1 215 315,74			
н2382У	—	—	628 057,07	1 215 301,67			
н2381У	—	—	628 066,08	1 215 298,63			
н2380У	—	—	628 061,24	1 215 282,31			

1	2	3	4	5	6	7	8
1094	628 073,68	1 215 230,19	—	—	Метод спутниковых геодезических измерений (определений)	0,20	626003000000

2. Сведения о частях границ уточняемого земельного участка с кадастровым номером 34:01:110001:518 :

Обозначение части границ		Горизонтальное проложение (S), м	Описание прохождения части границ	Сведения о согласовании местоположения границ (согласовано/спорное)
от т.	до т.			
1	2	3	4	5
н2379У	н2390У	40,94	—	согласовано
н2390У	н2389У	6,98		
н2389У	н2388У	11,71		
н2388У	н2387У	17,22		
н2387У	н2386У	6,12		
н2386У	н2385У	4,37		
н2385У	н2384У	4,22		
н2384У	н2383У	4,09		
н2383У	н2382У	14,95		
н2382У	н2381У	9,51		
н2381У	н2380У	17,02		
н2380У	н2379У	24,88		

3. Сведения о характеристиках уточняемого земельного участка с кадастровым номером 34:01:110001:518 :

№ п/п	Наименование характеристики	Значение характеристики
1	2	3
1.	Адрес земельного участка	Российская Федерация, Волгоградская область, Алексеевский р-н, Рябовский х, д 225/2
1.1.	Сведения о местоположении земельного участка (при отсутствии адреса) в структурированном в соответствии с федеральной информационной адресной системой виде	—
1.2.	Дополнительные сведения о местоположении земельного участка	—
2.	Площадь земельного участка ± величина погрешности определения (вычисления) площади (P ± ΔP), м²	1 344 ± 13,00
3.	Формула, примененная для вычисления предельной погрешности определения площади земельного участка, с подставленными значениями и итоговые (вычисленные) значения	3,5*0,10*√(1 344,00) = 13

1	2	3
4.	Площадь земельного участка согласно сведениям Единого государственного реестра недвижимости (Ркад), м²	1 344,00
5.	Оценка расхождения Р и Ркад (Р - Ркад), м²	0
6.	Предельный минимальный и максимальный размеры земельного участка (Рмин и Рмакс), м²	Рмин = — Рмакс = —
7.	Кадастровый или иной государственный учетный номер (инвентарный) здания, сооружения, объекта незавершенного строительства, расположенного на земельном участке	—
8.	Вид (виды) разрешенного использования	для ведения личного подсобного хозяйства
8.1.	Дополнительные сведения об использовании земельного участка	—
9.	Сведения о земельных участках (землях общего пользования, территории общего пользования), посредством которых обеспечивается доступ	—
10.	Иные сведения	—

4. Пояснения к сведениям об уточняемом земельном участке с кадастровым номером 34:01:110001:518 :

1.	—

1. Сведения о характерных точках границ уточняемого земельного участка с кадастровым номером 34:01:110001:207 :

Система координат МСК-34, зона 1 Зона № 1

Обозначение характерных точек границ	Координаты, м				Метод определения координат	Формулы, примененные для расчета средней квадратической погрешности определения координат характерных точек границ (Mt), с подставленными в такие формулы значениями и итоговые (вычисленные) значения Mt, м	Описание закрепления точки
	содержатся в Едином государственном реестре недвижимости		определены в результате выполнения комплексных кадастровых работ				
	X	Y	X	Y			
1	2	3	4	5	6	7	8
493	628 162,69	1 216 301,40	—	—	Метод спутниковых геодезических измерений (определений)	0,10	—
100	628 156,32	1 216 330,53	—	—			
107	628 121,10	1 216 325,58	—	—			

1	2	3	4	5	6	7	8
106	628 118,83	1 216 338,65	—	—	Метод спутниковых геодезических измерений (определений)	0,10	—
105	628 077,89	1 216 332,38	—	—			
113	628 046,51	1 216 328,65	—	—			
494	628 049,00	1 216 299,69	—	—			
495	628 072,08	1 216 301,20	—	—			
н2321У	—	—	628 159,35	1 216 311,48			
н2322У	—	—	628 152,21	1 216 340,02			
н2323У	—	—	628 113,25	1 216 331,81			
н2324У	—	—	628 110,35	1 216 344,12			
н2325У	—	—	628 071,66	1 216 335,28			
н2326У	—	—	628 041,25	1 216 328,98			
н2327У	—	—	628 045,18	1 216 300,29			
н2328У	—	—	628 068,78	1 216 303,75			
493	628 162,69	1 216 301,40	—	—			

2. Сведения о частях границ уточняемого земельного участка с кадастровым номером 34:01:110001:207 :

Обозначение части границ		Горизонтальное проложение (S), м	Описание прохождения части границ	Сведения о согласовании местоположения границ (согласовано/спорное)
от т.	до т.			
1	2	3	4	5
н2321У	н2322У	29,42	—	согласовано
н2322У	н2323У	39,82		
н2323У	н2324У	12,65		

1	2	3	4	5
н2324У	н2325У	39,69	—	согласовано
н2325У	н2326У	31,06		
н2326У	н2327У	28,96		
н2327У	н2328У	23,85		
н2328У	н2321У	90,90		

3. Сведения о характеристиках уточняемого земельного участка с кадастровым номером 34:01:110001:207 :

№ п/п	Наименование характеристики	Значение характеристики
1	2	3
1.	Адрес земельного участка	—
1.1.	Сведения о местоположении земельного участка (при отсутствии адреса) в структурированном в соответствии с федеральной информационной адресной системой виде	Российская Федерация, Волгоградская область, Алексеевский р-н, Рябовский х
1.2.	Дополнительные сведения о местоположении земельного участка	—
2.	Площадь земельного участка ± величина погрешности определения (вычисления) площади (Р ± ΔР), м²	3 411 ± 20,00
3.	Формула, примененная для вычисления предельной погрешности определения площади земельного участка, с подставленными значениями и итоговые (вычисленные) значения	3,5*0,10*√(3 411,00) = 20
4.	Площадь земельного участка согласно сведениям Единого государственного реестра недвижимости (Ркад), м²	3 411,00
5.	Оценка расхождения Р и Ркад (Р - Ркад), м²	0
6.	Предельный минимальный и максимальный размеры земельного участка (Рмин и Рмакс), м²	Рмин = — Рмакс = —
7.	Кадастровый или иной государственный учетный номер (инвентарный) здания, сооружения, объекта незавершенного строительства, расположенного на земельном участке	34:01:110001:967
8.	Вид (виды) разрешенного использования	Для ведения личного подсобного хозяйства
8.1.	Дополнительные сведения об использовании земельного участка	—
9.	Сведения о земельных участках (землях общего пользования, территории общего пользования), посредством которых обеспечивается доступ	—
10.	Иные сведения	—

4. Пояснения к сведениям об уточняемом земельном участке с кадастровым номером 34:01:110001:207 :

1.	—

1. Сведения о характерных точках границ уточняемого земельного участка с кадастровым номером 34:01:110001:1289 :

Система координат МСК-34, зона 1 Зона № 1

Обозначение характерных точек границ	Координаты, м				Метод определения координат	Формулы, примененные для расчета средней квадратической погрешности определения координат характерных точек границ (Mt), с подставленными в такие формулы значениями и итоговые (вычисленные) значения Mt, м	Описание закрепления точки
	содержатся в Едином государственном реестре недвижимости		определены в результате выполнения комплексных кадастровых работ				
	X	Y	X	Y			
1	2	3	4	5	6	7	8
103	628 100,19	1 216 346,04	—	—	Метод спутниковых геодезических измерений (определений)	0,10	—
102	628 098,03	1 216 368,47	—	—			
108	628 097,07	1 216 377,93	—	—			
109	628 044,18	1 216 376,30	—	—			
110	628 042,94	1 216 366,80	—	—			
111	628 042,82	1 216 360,76	—	—			
112	628 046,25	1 216 328,62	—	—			
113	628 046,51	1 216 328,65	—	—			
105	628 077,89	1 216 332,38	—	—			
104	628 076,16	1 216 342,22	—	—			
н2347У	—	—	628 094,34	1 216 350,91			

1	2	3	4	5	6	7	8
н2348У	—	—	628 092,14	1 216 370,92	Метод спутниковых геодезических измерений (определений)	0,10	—
н2349У	—	—	628 091,07	1 216 380,47			
н2350У	—	—	628 042,33	1 216 378,07			
н2351У	—	—	628 034,91	1 216 369,55			
н2352У	—	—	628 034,92	1 216 359,80			
н2353У	—	—	628 040,99	1 216 328,95			
н2326У	—	—	628 041,25	1 216 328,98			
н2325У	—	—	628 071,66	1 216 335,28			
н2356У	—	—	628 069,49	1 216 346,07			
103	628 100,19	1 216 346,04	—	—			

2. Сведения о частях границ уточняемого земельного участка с кадастровым номером 34:01:110001:1289 :

Обозначение части границ		Горизонтальное проложение (S), м	Описание прохождения части границ	Сведения о согласовании местоположения границ (согласовано/спорное)
от т.	до т.			
1	2	3	4	5
н2347У	н2348У	20,13	—	согласовано
н2348У	н2349У	9,61		
н2349У	н2350У	48,80		
н2350У	н2351У	11,30		
н2351У	н2352У	9,75		
н2352У	н2353У	31,44		
н2353У	н2326У	0,26		
н2326У	н2325У	31,06		
н2325У	н2356У	11,01		
н2356У	н2347У	25,32		

3. Сведения о характеристиках уточняемого земельного участка с кадастровым номером		34:01:110001:1289 :
№ п/п	Наименование характеристики	Значение характеристики
1	2	3
1.	Адрес земельного участка	403267, Российская Федерация, Волгоградская область, Алексеевский р-н, Рябовский х, д 115
1.1.	Сведения о местоположении земельного участка (при отсутствии адреса) в структурированном в соответствии с федеральной информационной адресной системой виде	—
1.2.	Дополнительные сведения о местоположении земельного участка	—
2.	Площадь земельного участка ± величина погрешности определения (вычисления) площади (Р ± ΔР), м²	2 255 ± 17,00
3.	Формула, примененная для вычисления предельной погрешности определения площади земельного участка, с подставленными значениями и итоговые (вычисленные) значения	3,5*0,10*√(2 255,00) = 17
4.	Площадь земельного участка согласно сведениям Единого государственного реестра недвижимости (Ркад), м²	2 255,00
5.	Оценка расхождения Р и Ркад (Р - Ркад), м²	0
6.	Предельный минимальный и максимальный размеры земельного участка (Рмин и Рмакс), м²	Рмин = — Рмакс = —
7.	Кадастровый или иной государственный учетный номер (инвентарный) здания, сооружения, объекта незавершенного строительства, расположенного на земельном участке	34:01:110001:931
8.	Вид (виды) разрешенного использования	Для ведения личного подсобного хозяйства
8.1.	Дополнительные сведения об использовании земельного участка	—
9.	Сведения о земельных участках (землях общего пользования, территории общего пользования), посредством которых обеспечивается доступ	—
10.	Иные сведения	—
4. Пояснения к сведениям об уточняемом земельном участке с кадастровым номером		34:01:110001:1289 :
1.	—	

1. Сведения о характерных точках границ уточняемого земельного участка с кадастровым номером 34:01:110001:1288 :

Система координат МСК-34, зона 1 Зона № 1

Обозначение характерных точек границ	Координаты, м				Метод определения координат	Формулы, примененные для расчета средней квадратической погрешности определения координат характерных точек границ (Mt), с подставленными в такие формулы значениями и итоговые (вычисленные) значения Mt, м	Описание закрепления точки
	содержатся в Едином государственном реестре недвижимости		определены в результате выполнения комплексных кадастровых работ				
	X	Y	X	Y			
1	2	3	4	5	6	7	8
100	628 156,32	1 216 330,53	—	—	Метод спутниковых геодезических измерений (определений)	0,10	—
101	628 147,29	1 216 371,52	—	—			
102	628 098,03	1 216 368,47	—	—			
103	628 100,19	1 216 346,04	—	—			
104	628 076,16	1 216 342,22	—	—			
105	628 077,89	1 216 332,38	—	—			
106	628 118,83	1 216 338,65	—	—			
107	628 121,10	1 216 325,58	—	—			
н2322У	—	—	628 152,21	1 216 340,02			
н2358У	—	—	628 141,43	1 216 378,60			
н2348У	—	—	628 092,14	1 216 370,92			
н2347У	—	—	628 094,34	1 216 350,91			

1	2	3	4	5	6	7	8
н2356У	—	—	628 069,49	1 216 346,07	Метод спутниковых геодезических измерений (определений)	0,10	—
н2325У	—	—	628 071,66	1 216 335,28			
н2324У	—	—	628 110,35	1 216 344,12			
н2323У	—	—	628 113,25	1 216 331,81			
100	628 156,32	1 216 330,53	—	—			

2. Сведения о частях границ уточняемого земельного участка с кадастровым номером 34:01:110001:1288 :

Обозначение части границ		Горизонтальное проложение (S), м	Описание прохождения части границ	Сведения о согласовании местоположения границ (согласовано/спорное)
от т.	до т.			
1	2	3	4	5
н2322У	н2358У	40,06	—	согласовано
н2358У	н2348У	49,88		
н2348У	н2347У	20,13		
н2347У	н2356У	25,32		
н2356У	н2325У	11,01		
н2325У	н2324У	39,69		
н2324У	н2323У	12,65		
н2323У	н2322У	39,82		

3. Сведения о характеристиках уточняемого земельного участка с кадастровым номером 34:01:110001:1288 :

№ п/п	Наименование характеристики	Значение характеристики
1	2	3
1.	Адрес земельного участка	403267, Российская Федерация, Волгоградская область, Алексеевский р-н, Рябовский х, д 161
1.1.	Сведения о местоположении земельного участка (при отсутствии адреса) в структурированном в соответствии с федеральной информационной адресной системой виде	—
1.2.	Дополнительные сведения о местоположении земельного участка	—
2.	Площадь земельного участка ± величина погрешности определения (вычисления) площади (P ± ΔP), м²	2 262 ± 17,00

1	2	3
3.	Формула, примененная для вычисления предельной погрешности определения площади земельного участка, с подставленными значениями и итоговые (вычисленные) значения	3,5*0,10*√(2 262,00) = 17
4.	Площадь земельного участка согласно сведениям Единого государственного реестра недвижимости (Ркад), м²	2 266,00
5.	Оценка расхождения Р и Ркад (Р - Ркад), м²	4
6.	Предельный минимальный и максимальный размеры земельного участка (Рмин и Рмакс), м²	Рмин = — Рмакс = —
7.	Кадастровый или иной государственный учетный номер (инвентарный) здания, сооружения, объекта незавершенного строительства, расположенного на земельном участке	—
8.	Вид (виды) разрешенного использования	Для ведения личного подсобного хозяйства
8.1.	Дополнительные сведения об использовании земельного участка	—
9.	Сведения о земельных участках (землях общего пользования, территории общего пользования), посредством которых обеспечивается доступ	—
10.	Иные сведения	—

4. Пояснения к сведениям об уточняемом земельном участке с кадастровым номером 34:01:110001:1288 :

1.	—

1. Сведения о характерных точках границ уточняемого земельного участка с кадастровым номером 34:01:110001:289 :

Система координат МСК-34, зона 1 Зона № 1

Обозначение характерных точек границ	Координаты, м				Метод определения координат	Формулы, примененные для расчета средней квадратической погрешности определения координат характерных точек границ (Mt), с подставленными в такие формулы значениями и итоговые (вычисленные) значения Mt, м	Описание закрепления точки
	содержатся в Едином государственном реестре недвижимости		определены в результате выполнения комплексных кадастровых работ				
	X	Y	X	Y			
1	2	3	4	5	6	7	8
583	627 966,32	1 216 099,85	—	—	Метод спутниковых геодезических измерений (определений)	0,30	—

1	2	3	4	5	6	7	8
584	627 954,93	1 216 047,90	—	—	Метод спутниковых геодезических измерений (определений)	0,30	—
585	627 996,13	1 216 038,35	—	—			
586	628 001,25	1 216 063,13	—	—			
587	628 002,56	1 216 063,02	—	—			
588	628 006,54	1 216 088,05	—	—			
н2359У	—	—	627 975,24	1 216 109,62		0,10	
н2360У	—	—	627 964,39	1 216 057,78			
н2361У	—	—	628 004,10	1 216 048,75			
н2362У	—	—	628 010,12	1 216 073,07			
н2363У	—	—	628 011,43	1 216 072,96			
н2364У	—	—	628 017,83	1 216 097,76			
583	627 966,32	1 216 099,85	—	—		0,30	

2. Сведения о частях границ уточняемого земельного участка с кадастровым номером 34:01:110001:289 :

Обозначение части границ		Горизонтальное проложение (S), м	Описание прохождения части границ	Сведения о согласовании местоположения границ (согласовано/спорное)
от т.	до т.			
1	2	3	4	5
н2359У	н2360У	52,96	—	согласовано
н2360У	н2361У	40,72		
н2361У	н2362У	25,05		
н2362У	н2363У	1,31		
н2363У	н2364У	25,61		
н2364У	н2359У	44,21		

3. Сведения о характеристиках уточняемого земельного участка с кадастровым номером		34:01:110001:289 :
№ п/п	Наименование характеристики	Значение характеристики
1	2	3
1.	Адрес земельного участка	—
1.1.	Сведения о местоположении земельного участка (при отсутствии адреса) в структурированном в соответствии с федеральной информационной адресной системой виде	Российская Федерация, Волгоградская область, Алексеевский р-н, Рябовский х, д 126
1.2.	Дополнительные сведения о местоположении земельного участка	—
2.	Площадь земельного участка ± величина погрешности определения (вычисления) площади (Р ± ΔР), м²	2 201 ± 16,00
3.	Формула, примененная для вычисления предельной погрешности определения площади земельного участка, с подставленными значениями и итоговые (вычисленные) значения	3,5*0,10*√(2 201,00) = 16
4.	Площадь земельного участка согласно сведениям Единого государственного реестра недвижимости (Ркад), м²	2 200,00
5.	Оценка расхождения Р и Ркад (Р - Ркад), м²	1
6.	Предельный минимальный и максимальный размеры земельного участка (Рмин и Рмакс), м²	Рмин = — Рмакс = —
7.	Кадастровый или иной государственный учетный номер (инвентарный) здания, сооружения, объекта незавершенного строительства, расположенного на земельном участке	—
8.	Вид (виды) разрешенного использования	Для ведения личного подсобного хозяйства
8.1.	Дополнительные сведения об использовании земельного участка	—
9.	Сведения о земельных участках (землях общего пользования, территории общего пользования), посредством которых обеспечивается доступ	—
10.	Иные сведения	—
4. Пояснения к сведениям об уточняемом земельном участке с кадастровым номером		34:01:110001:289 :
1.	—	

1. Сведения о характерных точках границ уточняемого земельного участка с кадастровым номером 34:01:110001:973 :

Система координат МСК-34, зона 1 Зона № 1

Обозначение характерных точек границ	Координаты, м				Метод определения координат	Формулы, примененные для расчета средней квадратической погрешности определения координат характерных точек границ (Mt), с подставленными в такие формулы значениями и итоговые (вычисленные) значения Mt, м	Описание закрепления точки
	содержатся в Едином государственном реестре недвижимости		определены в результате выполнения комплексных кадастровых работ				
	X	Y	X	Y			
1	2	3	4	5	6	7	8
1617	628 015,17	1 216 541,25	—	—	Метод спутниковых геодезических измерений (определений)	0,10	—
1618	628 023,14	1 216 547,32	—	—			
1619	628 024,87	1 216 552,59	—	—			
1620	628 020,01	1 216 605,64	—	—			
1621	628 008,45	1 216 592,15	—	—			
1622	627 970,80	1 216 534,05	—	—			
1623	627 967,23	1 216 524,16	—	—			
н2365У	—	—	628 016,92	1 216 540,40			
н2366У	—	—	628 023,15	1 216 545,68			
н2367У	—	—	628 025,02	1 216 552,50			
н2368У	—	—	628 021,01	1 216 603,17			
н2369У	—	—	628 019,86	1 216 604,02			

1	2	3	4	5	6	7	8
н2370У	—	—	628 009,05	1 216 591,37	Метод спутниковых геодезических измерений (определений)	0,10	—
н2371У	—	—	627 971,17	1 216 532,51			
н2372У	—	—	627 969,20	1 216 528,55			
н2373У	—	—	627 968,48	1 216 525,03			
н2374У	—	—	627 969,39	1 216 523,60			
1617	628 015,17	1 216 541,25	—	—			
Вырез 1 из 9							
1644	628 014,16	1 216 588,02	628 014,16	1 216 588,02	Метод спутниковых геодезических измерений (определений)	0,10	—
1645	628 013,45	1 216 588,73	628 013,45	1 216 588,73			
1646	628 012,73	1 216 588,03	628 012,73	1 216 588,03			
1647	628 013,44	1 216 587,31	628 013,44	1 216 587,31			
1644	628 014,16	1 216 588,02	628 014,16	1 216 588,02			
Вырез 2 из 9							
1632	628 014,80	1 216 581,41	628 014,80	1 216 581,41	Метод спутниковых геодезических измерений (определений)	0,10	—
1633	628 014,09	1 216 582,12	628 014,09	1 216 582,12			
1634	628 013,37	1 216 581,41	628 013,37	1 216 581,41			
1635	628 014,08	1 216 580,70	628 014,08	1 216 580,70			
1632	628 014,80	1 216 581,41	628 014,80	1 216 581,41			
Вырез 3 из 9							

1	2	3	4	5	6	7	8
1628	628 016,41	1 216 567,37	628 016,41	1 216 567,37	Метод спутниковых геодезических измерений (определений)	0,10	—
1629	628 015,69	1 216 568,08	628 015,69	1 216 568,08			
1630	628 014,99	1 216 567,38	628 014,99	1 216 567,38			
1631	628 015,69	1 216 566,66	628 015,69	1 216 566,66			
1628	628 016,41	1 216 567,37	628 016,41	1 216 567,37			
Вырез 4 из 9							
1624	628 018,05	1 216 552,87	628 018,05	1 216 552,87	Метод спутниковых геодезических измерений (определений)	0,10	—
1625	628 017,35	1 216 553,58	628 017,35	1 216 553,58			
1626	628 016,63	1 216 552,87	628 016,63	1 216 552,87			
1627	628 017,34	1 216 552,16	628 017,34	1 216 552,16			
1624	628 018,05	1 216 552,87	628 018,05	1 216 552,87			
Вырез 5 из 9							
1648	628 014,89	1 216 573,91	628 014,89	1 216 573,91	Метод спутниковых геодезических измерений (определений)	0,10	—
1649	628 015,60	1 216 574,63	628 015,60	1 216 574,63			
1650	628 014,89	1 216 575,33	628 014,89	1 216 575,33			
1651	628 014,18	1 216 574,62	628 014,18	1 216 574,62			
1648	628 014,89	1 216 573,91	628 014,89	1 216 573,91			
Вырез 6 из 9							
1652	628 017,26	1 216 560,27	628 017,26	1 216 560,27	Метод спутниковых геодезических измерений (определений)	0,10	—

1	2	3	4	5	6	7	8
1653	628 016,55	1 216 560,98	628 016,55	1 216 560,98	Метод спутниковых геодезических измерений (определений)	0,10	—
1654	628 015,84	1 216 560,27	628 015,84	1 216 560,27			
1655	628 016,55	1 216 559,56	628 016,55	1 216 559,56			
1652	628 017,26	1 216 560,27	628 017,26	1 216 560,27			
Вырез 7 из 9							
1656	628 018,00	1 216 544,70	628 018,00	1 216 544,70	Метод спутниковых геодезических измерений (определений)	0,10	—
1657	628 018,70	1 216 545,40	628 018,70	1 216 545,40			
1658	628 017,99	1 216 546,11	628 017,99	1 216 546,11			
1659	628 017,28	1 216 545,40	628 017,28	1 216 545,40			
1656	628 018,00	1 216 544,70	628 018,00	1 216 544,70			
Вырез 8 из 9							
1636	628 012,86	1 216 592,37	628 012,86	1 216 592,37	Метод спутниковых геодезических измерений (определений)	0,10	—
1637	628 013,57	1 216 593,08	628 013,57	1 216 593,08			
1638	628 012,86	1 216 593,78	628 012,86	1 216 593,78			
1639	628 012,15	1 216 593,07	628 012,15	1 216 593,07			
1636	628 012,86	1 216 592,37	628 012,86	1 216 592,37			
Вырез 9 из 9							
1640	628 012,75	1 216 594,10	628 012,75	1 216 594,10	Метод спутниковых геодезических измерений (определений)	0,10	—
1641	628 013,45	1 216 594,81	628 013,45	1 216 594,81			

1	2	3	4	5	6	7	8
1642	628 012,74	1 216 595,52	628 012,74	1 216 595,52	Метод спутниковых геодезических измерений (определений)	0,10	—
1643	628 012,04	1 216 594,81	628 012,04	1 216 594,81			
1640	628 012,75	1 216 594,10	628 012,75	1 216 594,10			

2. Сведения о частях границ уточняемого земельного участка с кадастровым номером 34:01:110001:973 :

Обозначение части границ		Горизонтальное проложение (S), м	Описание прохождения части границ	Сведения о согласовании местоположения границ (согласовано/спорное)
от т.	до т.			
1	2	3	4	5
н2365У	н2366У	8,17	—	согласовано
н2366У	н2367У	7,07		
н2367У	н2368У	50,83		
н2368У	н2369У	1,43		
н2369У	н2370У	16,64		
н2370У	н2371У	70,00		
н2371У	н2372У	4,42		
н2372У	н2373У	3,59		
н2373У	н2374У	1,69		
н2374У	н2365У	50,41		
Вырез 1 из 9				
1644	1645	1,00	—	согласовано
1645	1646	1,00		
1646	1647	1,01		
1647	1644	1,01		
Вырез 2 из 9				
1632	1633	1,00	—	согласовано
1633	1634	1,01		
1634	1635	1,00		
1635	1632	1,01		
Вырез 3 из 9				
1628	1629	1,01	—	согласовано
1629	1630	0,99		
1630	1631	1,00		

1	2	3	4	5
1631	1628	1,01	—	согласовано
Вырез 4 из 9				
1624	1625	1,00	—	согласовано
1625	1626	1,01		
1626	1627	1,00		
1627	1624	1,00		
Вырез 5 из 9				
1648	1649	1,01	—	согласовано
1649	1650	1,00		
1650	1651	1,00		
1651	1648	1,00		
Вырез 6 из 9				
1652	1653	1,00	—	согласовано
1653	1654	1,00		
1654	1655	1,00		
1655	1652	1,00		
Вырез 7 из 9				
1656	1657	0,99	—	согласовано
1657	1658	1,00		
1658	1659	1,00		
1659	1656	1,00		
Вырез 8 из 9				
1636	1637	1,00	—	согласовано
1637	1638	1,00		
1638	1639	1,00		
1639	1636	1,00		
Вырез 9 из 9				
1640	1641	1,00	—	согласовано
1641	1642	1,00		
1642	1643	1,00		
1643	1640	1,00		

3. Сведения о характеристиках уточняемого земельного участка с кадастровым номером 34:01:110001:973 :

№ п/п	Наименование характеристики	Значение характеристики
1	2	3

1	2	3
1.	Адрес земельного участка	403267, Российская Федерация, Волгоградская область, Алексеевский р-н, Рябовский х, д 413
1.1.	Сведения о местоположении земельного участка (при отсутствии адреса) в структурированном в соответствии с федеральной информационной адресной системой виде	—
1.2.	Дополнительные сведения о местоположении земельного участка	—
2.	Площадь земельного участка ± величина погрешности определения (вычисления) площади (Р ± ΔР), м²	2 001 ± 16,00
3.	Формула, примененная для вычисления предельной погрешности определения площади земельного участка, с подставленными значениями и итоговые (вычисленные) значения	3,5*0,10*√(2 001,00) = 16
4.	Площадь земельного участка согласно сведениям Единого государственного реестра недвижимости (Ркад), м²	1 991,00
5.	Оценка расхождения Р и Ркад (Р - Ркад), м²	10
6.	Предельный минимальный и максимальный размеры земельного участка (Рмин и Рмакс), м²	Рмин = — Рмакс = —
7.	Кадастровый или иной государственный учетный номер (инвентарный) здания, сооружения, объекта незавершенного строительства, расположенного на земельном участке	—
8.	Вид (виды) разрешенного использования	Для размещения парка
8.1.	Дополнительные сведения об использовании земельного участка	—
9.	Сведения о земельных участках (землях общего пользования, территории общего пользования), посредством которых обеспечивается доступ	—
10.	Иные сведения	—
4. Пояснения к сведениям об уточняемом земельном участке с кадастровым номером		34:01:110001:973 :
1.	—	

1. Сведения о характерных точках границ уточняемого земельного участка с кадастровым номером 34:01:110001:67 :

Система координат МСК-34, зона 1 Зона № 1

Обозначение характерных точек границ	Координаты, м				Метод определения координат	Формулы, примененные для расчета средней квадратической погрешности определения координат характерных точек границ (Mt), с подставленными в такие формулы значениями и итоговые (вычисленные) значения Mt, м	Описание закрепления точки
	содержатся в Едином государственном реестре недвижимости		определены в результате выполнения комплексных кадастровых работ				
	X	Y	X	Y			
1	2	3	4	5	6	7	8
1213	628 110,24	1 215 334,23	—	—	Метод спутниковых геодезических измерений (определений)	0,10	—
1214	628 107,14	1 215 335,17	—	—			
1215	628 096,78	1 215 337,50	—	—			
1216	628 079,20	1 215 343,06	—	—			
1217	628 073,90	1 215 322,74	—	—			
1218	628 103,71	1 215 312,83	—	—			
н2391У	—	—	628 110,97	1 215 354,60			
н2392У	—	—	628 103,42	1 215 356,64			
н2393У	—	—	628 083,63	1 215 363,64			
н2394У	—	—	628 079,99	1 215 365,12			
н2395У	—	—	628 076,33	1 215 355,21			
н2396У	—	—	628 073,25	1 215 345,65			

1	2	3	4	5	6	7	8
н2397У	—	—	628 103,29	1 215 333,62	Метод спутниковых геодезических измерений (определений)	0,10	—
1213	628 110,24	1 215 334,23	—	—			

2. Сведения о частях границ уточняемого земельного участка с кадастровым номером 34:01:110001:67 :

Обозначение части границ		Горизонтальное проложение (S), м	Описание прохождения части границ	Сведения о согласовании местоположения границ (согласовано/спорное)
от т.	до т.			
1	2	3	4	5
н2391У	н2392У	7,82	—	согласовано
н2392У	н2393У	20,99		
н2393У	н2394У	3,93		
н2394У	н2395У	10,56		
н2395У	н2396У	10,04		
н2396У	н2397У	32,36		
н2397У	н2391У	22,34		

3. Сведения о характеристиках уточняемого земельного участка с кадастровым номером 34:01:110001:67 :

№ п/п	Наименование характеристики	Значение характеристики
1	2	3
1.	Адрес земельного участка	—
1.1.	Сведения о местоположении земельного участка (при отсутствии адреса) в структурированном в соответствии с федеральной информационной адресной системой виде	Российская Федерация, Волгоградская область, Алексеевский р-н, Рябовский х, д 224
1.2.	Дополнительные сведения о местоположении земельного участка	—
2.	Площадь земельного участка ± величина погрешности определения (вычисления) площади (Р ± ΔР), м²	691 ± 9,00
3.	Формула, примененная для вычисления предельной погрешности определения площади земельного участка, с подставленными значениями и итоговые (вычисленные) значения	3,5*0,10*√(691,00) = 9
4.	Площадь земельного участка согласно сведениям Единого государственного реестра недвижимости (Ркад), м²	683,00
5.	Оценка расхождения Р и Ркад (Р - Ркад), м²	8

1	2	3
6.	Предельный минимальный и максимальный размеры земельного участка (Рмин и Рмакс), м²	Рмин = — Рмакс = —
7.	Кадастровый или иной государственный учетный номер (инвентарный) здания, сооружения, объекта незавершенного строительства, расположенного на земельном участке	—
8.	Вид (виды) разрешенного использования	Для ведения личного подсобного хозяйства и индивидуального жилья
8.1.	Дополнительные сведения об использовании земельного участка	—
9.	Сведения о земельных участках (землях общего пользования, территории общего пользования), посредством которых обеспечивается доступ	—
10.	Иные сведения	—

4. Пояснения к сведениям об уточняемом земельном участке с кадастровым номером 34:01:110001:67 :

1.	—

1. Сведения о характерных точках границ уточняемого земельного участка с кадастровым номером 34:01:110001:72 :

Система координат МСК-34, зона 1 Зона № 1

Обозначение характерных точек границ	Координаты, м				Метод определения координат	Формулы, примененные для расчета средней квадратической погрешности определения координат характерных точек границ (Mt), с подставленными в такие формулы значениями и итоговые (вычисленные) значения Mt, м	Описание закрепления точки
	содержатся в Едином государственном реестре недвижимости		определены в результате выполнения комплексных кадастровых работ				
	X	Y	X	Y			
1	2	3	4	5	6	7	8
1213	628 110,24	1 215 334,23	—	—	Метод спутниковых геодезических измерений (определений)	0,10	—
1300	628 115,93	1 215 350,78	—	—			
1299	628 085,67	1 215 358,04	—	—			
1216	628 079,20	1 215 343,06	—	—			
1215	628 096,78	1 215 337,50	—	—			

1	2	3	4	5	6	7	8
1214	628 107,14	1 215 335,17	—	—	Метод спутниковых геодезических измерений (определений)	0,10	—
н2391У	—	—	628 110,97	1 215 354,60			
н2403У	—	—	628 116,41	1 215 369,96			
н2402У	—	—	628 086,29	1 215 381,64			
н2394У	—	—	628 079,99	1 215 365,12			
н2393У	—	—	628 083,63	1 215 363,64			
н2392У	—	—	628 103,42	1 215 356,64			
1213	628 110,24	1 215 334,23	—	—			

2. Сведения о частях границ уточняемого земельного участка с кадастровым номером 34:01:110001:72 :

Обозначение части границ		Горизонтальное проложение (S), м	Описание прохождения части границ	Сведения о согласовании местоположения границ (согласовано/спорное)
от т.	до т.			
1	2	3	4	5
н2391У	н2403У	16,29	—	согласовано
н2403У	н2402У	32,31		
н2402У	н2394У	17,68		
н2394У	н2393У	3,93		
н2393У	н2392У	20,99		
н2392У	н2391У	7,82		

3. Сведения о характеристиках уточняемого земельного участка с кадастровым номером 34:01:110001:72 :

№ п/п	Наименование характеристики	Значение характеристики
1	2	3

1	2	3
1.	Адрес земельного участка	Российская Федерация, Волгоградская область, Алексеевский р-н, Рябовский х, д 224
1.1.	Сведения о местоположении земельного участка (при отсутствии адреса) в структурированном в соответствии с федеральной информационной адресной системой виде	—
1.2.	Дополнительные сведения о местоположении земельного участка	—
2.	Площадь земельного участка ± величина погрешности определения (вычисления) площади (Р ± ΔР), м²	562 ± 8,00
3.	Формула, примененная для вычисления предельной погрешности определения площади земельного участка, с подставленными значениями и итоговые (вычисленные) значения	3,5*0,10*√(562,00) = 8
4.	Площадь земельного участка согласно сведениям Единого государственного реестра недвижимости (Ркад), м²	539,00
5.	Оценка расхождения Р и Ркад (Р - Ркад), м²	23
6.	Предельный минимальный и максимальный размеры земельного участка (Рмин и Рмакс), м²	Рмин = — Рмакс = —
7.	Кадастровый или иной государственный учетный номер (инвентарный) здания, сооружения, объекта незавершенного строительства, расположенного на земельном участке	—
8.	Вид (виды) разрешенного использования	Для ведения личного подсобного хозяйства и индивидуального жилья.
8.1.	Дополнительные сведения об использовании земельного участка	—
9.	Сведения о земельных участках (землях общего пользования, территории общего пользования), посредством которых обеспечивается доступ	—
10.	Иные сведения	—
4. Пояснения к сведениям об уточняемом земельном участке с кадастровым номером		34:01:110001:72 :
1.	—	

1. Сведения о характерных точках границ уточняемого земельного участка с кадастровым номером 34:01:110001:117 :

Система координат МСК-34, зона 1 Зона № 1

Обозначение характерных точек границ	Координаты, м				Метод определения координат	Формулы, примененные для расчета средней квадратической погрешности определения координат характерных точек границ (Mt), с подставленными в такие формулы значениями и итоговые (вычисленные) значения Mt, м	Описание закрепления точки
	содержатся в Едином государственном реестре недвижимости		определены в результате выполнения комплексных кадастровых работ				
	X	Y	X	Y			
1	2	3	4	5	6	7	8
27	628 131,21	1 215 377,26	—	—	Метод спутниковых геодезических измерений (определений)	0,10	Угол забора (изгороди, ограды, металлической сеткой)
28	628 139,01	1 215 395,46	—	—			Штырь, арматура, стержень
29	628 130,63	1 215 398,56	—	—			
30	628 121,22	1 215 402,50	—	—			
31	628 103,18	1 215 410,94	—	—			
32	628 095,44	1 215 394,26	—	—			Угол забора (изгороди, ограды, металлической сеткой)
н2418У	—	—	628 123,86	1 215 374,17			—
н2419У	—	—	628 131,17	1 215 393,37			
н2420У	—	—	628 122,92	1 215 396,25			
н2421У	—	—	628 109,04	1 215 402,10			
н2422У	—	—	628 094,78	1 215 407,54			

1	2	3	4	5	6	7	8
н2423У	—	—	628 087,04	1 215 390,86	Метод спутниковых геодезических измерений (определений)	0,10	—
27	628 131,21	1 215 377,26	—	—			Угол забора (изгороди, ограды, металлической сеткой)

2. Сведения о частях границ уточняемого земельного участка с кадастровым номером 34:01:110001:117 :

Обозначение части границ		Горизонтальное проложение (S), м	Описание прохождения части границ	Сведения о согласовании местоположения границ (согласовано/спорное)
от т.	до т.			
1	2	3	4	5
н2418У	н2419У	20,54	—	согласовано
н2419У	н2420У	8,74		
н2420У	н2421У	15,06		
н2421У	н2422У	15,26		
н2422У	н2423У	18,39		
н2423У	н2418У	40,43		

3. Сведения о характеристиках уточняемого земельного участка с кадастровым номером 34:01:110001:117 :

№ п/п	Наименование характеристики	Значение характеристики
1	2	3
1.	Адрес земельного участка	—
1.1.	Сведения о местоположении земельного участка (при отсутствии адреса) в структурированном в соответствии с федеральной информационной адресной системой виде	Российская Федерация, Волгоградская область, Алексеевский р-н, Рябовский х, д 220/2
1.2.	Дополнительные сведения о местоположении земельного участка	—
2.	Площадь земельного участка ± величина погрешности определения (вычисления) площади (Р ± ΔР), м²	771 ± 10,00
3.	Формула, примененная для вычисления предельной погрешности определения площади земельного участка, с подставленными значениями и итоговые (вычисленные) значения	3,5*0,10*√(771,00) = 10
4.	Площадь земельного участка согласно сведениям Единого государственного реестра недвижимости (Ркад), м²	737,00
5.	Оценка расхождения Р и Ркад (Р - Ркад), м²	34

1	2	3
6.	Предельный минимальный и максимальный размеры земельного участка (Рмин и Рмакс), м²	Рмин = — Рмакс = —
7.	Кадастровый или иной государственный учетный номер (инвентарный) здания, сооружения, объекта незавершенного строительства, расположенного на земельном участке	—
8.	Вид (виды) разрешенного использования	Для ведения личного подсобного хозяйства
8.1.	Дополнительные сведения об использовании земельного участка	—
9.	Сведения о земельных участках (землях общего пользования, территории общего пользования), посредством которых обеспечивается доступ	—
10.	Иные сведения	—

4. Пояснения к сведениям об уточняемом земельном участке с кадастровым номером 34:01:110001:117 :

1.	—

1. Сведения о характерных точках границ уточняемого земельного участка с кадастровым номером 34:01:110001:936 :

Система координат МСК-34, зона 1 Зона № 1

Обозначение характерных точек границ	Координаты, м				Метод определения координат	Формулы, примененные для расчета средней квадратической погрешности определения координат характерных точек границ (Mt), с подставленными в такие формулы значениями и итоговые (вычисленные) значения Mt, м	Описание закрепления точки
	содержатся в Едином государственном реестре недвижимости		определены в результате выполнения комплексных кадастровых работ				
	X	Y	X	Y			
1	2	3	4	5	6	7	8
28	628 139,01	1 215 395,46	—	—	Метод спутниковых геодезических измерений (определений)	0,10	Штырь, арматура, стержень
1536	628 142,39	1 215 403,34	—	—			
1537	628 140,83	1 215 404,04	—	—			
1538	628 143,55	1 215 411,32	—	—			
1539	628 137,67	1 215 413,35	—	—			

1	2	3	4	5	6	7	8
1540	628 121,52	1 215 419,94	—	—	Метод спутниковых геодезических измерений (определений)	0,10	Штырь, арматура, стержень
1541	628 109,34	1 215 424,94	—	—			
1542	628 106,63	1 215 418,39	—	—			
1543	628 104,96	1 215 419,14	—	—			
1544	628 103,09	1 215 415,25	—	—			
1545	628 104,72	1 215 414,61	—	—			
31	628 103,18	1 215 410,94	—	—			
30	628 121,22	1 215 402,50	—	—			
29	628 130,63	1 215 398,56	—	—			
н2419У	—	—	628 131,17	1 215 393,37			—
н2425У	—	—	628 134,25	1 215 401,20			
н2426У	—	—	628 132,83	1 215 401,78			
н2427У	—	—	628 135,63	1 215 409,21			
н2428У	—	—	628 129,65	1 215 411,55			
н2429У	—	—	628 114,20	1 215 416,72			
н2430У	—	—	628 113,12	1 215 416,54			
н2431У	—	—	628 100,94	1 215 421,54			

1	2	3	4	5	6	7	8
н2432У	—	—	628 098,23	1 215 414,99	Метод спутниковых геодезических измерений (определений)	0,10	—
н2433У	—	—	628 096,56	1 215 415,74			
н2434У	—	—	628 094,69	1 215 411,85			
н2435У	—	—	628 096,32	1 215 411,21			
н2422У	—	—	628 094,78	1 215 407,54			
н2421У	—	—	628 109,04	1 215 402,10			
н2420У	—	—	628 122,92	1 215 396,25			
28	628 139,01	1 215 395,46	—	—			Штырь, арматура, стержень

2. Сведения о частях границ уточняемого земельного участка с кадастровым номером 34:01:110001:936 :

Обозначение части границ		Горизонтальное проложение (S), м	Описание прохождения части границ	Сведения о согласовании местоположения границ (согласовано/спорное)
от т.	до т.			
1	2	3	4	5
н2419У	н2425У	8,41	—	согласовано
н2425У	н2426У	1,53		
н2426У	н2427У	7,94		
н2427У	н2428У	6,42		
н2428У	н2429У	16,29		
н2429У	н2430У	1,09		
н2430У	н2431У	13,17		
н2431У	н2432У	7,09		
н2432У	н2433У	1,83		
н2433У	н2434У	4,32		
н2434У	н2435У	1,75		
н2435У	н2422У	3,98		
н2422У	н2421У	15,26		
н2421У	н2420У	15,06		

1	2	3	4	5
н2420У	н2419У	8,74	—	согласовано

3. Сведения о характеристиках уточняемого земельного участка с кадастровым номером 34:01:110001:936 :

№ п/п	Наименование характеристики	Значение характеристики
1	2	3
1.	Адрес земельного участка	403267, Российская Федерация, Волгоградская область, Алексеевский р-н, Рябовский х, д 220/1
1.1.	Сведения о местоположении земельного участка (при отсутствии адреса) в структурированном в соответствии с федеральной информационной адресной системой виде	—
1.2.	Дополнительные сведения о местоположении земельного участка	—
2.	Площадь земельного участка ± величина погрешности определения (вычисления) площади (Р ± ΔР), м²	608 ± 9,00
3.	Формула, примененная для вычисления предельной погрешности определения площади земельного участка, с подставленными значениями и итоговые (вычисленные) значения	3,5*0,10*√(608,00) = 9
4.	Площадь земельного участка согласно сведениям Единого государственного реестра недвижимости (Ркад), м²	618,00
5.	Оценка расхождения Р и Ркад (Р - Ркад), м²	10
6.	Предельный минимальный и максимальный размеры земельного участка (Рмин и Рмакс), м²	Рмин = — Рмакс = —
7.	Кадастровый или иной государственный учетный номер (инвентарный) здания, сооружения, объекта незавершенного строительства, расположенного на земельном участке	—
8.	Вид (виды) разрешенного использования	Для размещения индивидуального жилого дома (индивидуальных жилых домов) с правом содержания скота и птицы
8.1.	Дополнительные сведения об использовании земельного участка	—
9.	Сведения о земельных участках (землях общего пользования, территории общего пользования), посредством которых обеспечивается доступ	—
10.	Иные сведения	—

4. Пояснения к сведениям об уточняемом земельном участке с кадастровым номером 34:01:110001:936 :

1.	—

1. Сведения о характерных точках границ уточняемого земельного участка с кадастровым номером 34:01:110001:26 :

Система координат МСК-34, зона 1 Зона № 1

Обозначение характерных точек границ	Координаты, м				Метод определения координат	Формулы, примененные для расчета средней квадратической погрешности определения координат характерных точек границ (Mt), с подставленными в такие формулы значениями и итоговые (вычисленные) значения Mt, м	Описание закрепления точки
	содержатся в Едином государственном реестре недвижимости		определены в результате выполнения комплексных кадастровых работ				
	X	Y	X	Y			
1	2	3	4	5	6	7	8
544	628 516,78	1 215 618,16	—	—	Метод спутниковых геодезических измерений (определений)	0,10	—
545	628 518,89	1 215 632,09	—	—			
546	628 486,51	1 215 623,64	—	—			
547	628 484,39	1 215 628,93	—	—			
548	628 478,57	1 215 643,30	—	—			
549	628 509,81	1 215 654,40	—	—			
550	628 501,02	1 215 659,05	—	—			
67	628 470,85	1 215 646,63	—	—			
66	628 465,15	1 215 644,53	—	—			
65	628 463,22	1 215 642,07	—	—			
75	628 450,15	1 215 636,55	—	—			
74	628 441,51	1 215 630,24	—	—			

1	2	3	4	5	6	7	8
551	628 439,34	1 215 629,36	—	—	Метод спутниковых геодезических измерений (определений)	0,10	—
552	628 456,11	1 215 590,20	—	—			
553	628 461,56	1 215 593,21	—	—			
554	628 465,64	1 215 598,72	—	—			
555	628 470,99	1 215 601,06	—	—			
556	628 470,53	1 215 602,10	—	—			
557	628 485,03	1 215 608,87	—	—			
558	628 488,24	1 215 601,59	—	—			
н2442	—	—	628 518,87	1 215 618,80			
н2443У	—	—	628 520,98	1 215 632,73			
н2444У	—	—	628 488,60	1 215 624,28			
н2445У	—	—	628 486,48	1 215 629,57			
н2446У	—	—	628 480,66	1 215 643,94			
н2447У	—	—	628 511,90	1 215 655,04			
н2448	—	—	628 503,01	1 215 659,38			
н2449	—	—	628 473,52	1 215 647,16			
н2450	—	—	628 467,80	1 215 644,68			

1	2	3	4	5	6	7	8
н2451	—	—	628 463,39	1 215 643,05	Метод спутниковых геодезических измерений (определений)	0,10	—
н2452	—	—	628 450,12	1 215 636,07			
н2453	—	—	628 444,10	1 215 631,83			
н2454	—	—	628 441,10	1 215 629,90			
н2455	—	—	628 449,00	1 215 610,06			
н2456	—	—	628 457,76	1 215 590,03			
н2457	—	—	628 463,42	1 215 594,16			
н2458	—	—	628 466,36	1 215 599,67			
н2459	—	—	628 472,62	1 215 602,74			
н2460	—	—	628 485,64	1 215 609,03			
н2461	—	—	628 488,18	1 215 602,96			
544	628 516,78	1 215 618,16	—	—			
Вырез 1 из 4							
567	628 443,48	1 215 622,28	628 443,48	1 215 622,28	Метод спутниковых геодезических измерений (определений)	0,10	—
568	628 442,98	1 215 622,79	628 442,98	1 215 622,79			
569	628 442,48	1 215 622,28	628 442,48	1 215 622,28			
570	628 442,98	1 215 621,79	628 442,98	1 215 621,79			
567	628 443,48	1 215 622,28	628 443,48	1 215 622,28			

1	2	3	4	5	6	7	8
Вырез 2 из 4							
563	628 444,76	1 215 618,60	628 444,76	1 215 618,60	Метод спутниковых геодезических измерений (определений)	0,10	—
564	628 445,27	1 215 619,11	628 445,27	1 215 619,11			
565	628 444,76	1 215 619,60	628 444,76	1 215 619,60			
566	628 444,27	1 215 619,10	628 444,27	1 215 619,10			
563	628 444,76	1 215 618,60	628 444,76	1 215 618,60			
Вырез 3 из 4							
571	628 440,42	1 215 628,25	628 440,42	1 215 628,25	Метод спутниковых геодезических измерений (определений)	0,10	—
572	628 440,91	1 215 628,75	628 440,91	1 215 628,75			
573	628 440,41	1 215 629,25	628 440,41	1 215 629,25			
574	628 439,91	1 215 628,76	628 439,91	1 215 628,76			
571	628 440,42	1 215 628,25	628 440,42	1 215 628,25			
Вырез 4 из 4							
559	628 441,67	1 215 625,17	628 441,67	1 215 625,17	Метод спутниковых геодезических измерений (определений)	0,10	—
560	628 442,17	1 215 625,68	628 442,17	1 215 625,68			
561	628 441,67	1 215 626,17	628 441,67	1 215 626,17			
562	628 441,18	1 215 625,67	628 441,18	1 215 625,67			
559	628 441,67	1 215 625,17	628 441,67	1 215 625,17			

2. Сведения о частях границ уточняемого земельного участка с кадастровым номером 34:01:110001:26 :

Обозначение части границ		Горизонтальное проложение (S), м	Описание прохождения части границ	Сведения о согласовании местоположения границ (согласовано/спорное)
от т.	до т.			
1	2	3	4	5
н2442	н2443У	14,09	—	согласовано
н2443У	н2444У	33,46		
н2444У	н2445У	5,70		
н2445У	н2446У	15,50		
н2446У	н2447У	33,15		
н2447У	н2448	9,89		
н2448	н2449	31,92		
н2449	н2450	6,23		
н2450	н2451	4,70		
н2451	н2452	14,99		
н2452	н2453	7,36		
н2453	н2454	3,57		
н2454	н2455	21,35		
н2455	н2456	21,86		
н2456	н2457	7,01		
н2457	н2458	6,25		
н2458	н2459	6,97		
н2459	н2460	14,46		
н2460	н2461	6,58		
н2461	н2442	34,54		
Вырез 1 из 4				
567	568	0,71	—	согласовано
568	569	0,71		
569	570	0,70		
570	567	0,70		
Вырез 2 из 4				
563	564	0,72	—	согласовано
564	565	0,71		
565	566	0,70		
566	563	0,70		
Вырез 3 из 4				

1	2	3	4	5
571	572	0,70	—	согласовано
572	573	0,71		
573	574	0,70		
574	571	0,72		
Вырез 4 из 4				
559	560	0,71	—	согласовано
560	561	0,70		
561	562	0,70		
562	559	0,70		

3. Сведения о характеристиках уточняемого земельного участка с кадастровым номером 34:01:110001:26 :

№ п/п	Наименование характеристики	Значение характеристики
1	2	3
1.	Адрес земельного участка	403267, Российская Федерация, Волгоградская область, Алексеевский р-н, Рябовский х, д. 198
1.1.	Сведения о местоположении земельного участка (при отсутствии адреса) в структурированном в соответствии с федеральной информационной адресной системой виде	—
1.2.	Дополнительные сведения о местоположении земельного участка	—
2.	Площадь земельного участка ± величина погрешности определения (вычисления) площади (Р ± ΔР), м²	2 411 ± 17,00
3.	Формула, примененная для вычисления предельной погрешности определения площади земельного участка, с подставленными значениями и итоговые (вычисленные) значения	3,5*0,10*√(2 411,00) = 17
4.	Площадь земельного участка согласно сведениям Единого государственного реестра недвижимости (Ркад), м²	2 411,00
5.	Оценка расхождения Р и Ркад (Р - Ркад), м²	0
6.	Предельный минимальный и максимальный размеры земельного участка (Рмин и Рмакс), м²	Рмин = — Рмакс = —
7.	Кадастровый или иной государственный учетный номер (инвентарный) здания, сооружения, объекта незавершенного строительства, расположенного на земельном участке	—
8.	Вид (виды) разрешенного использования	Для ведения личного подсобного хозяйства и индивидуального жилья
8.1.	Дополнительные сведения об использовании земельного участка	—

1	2	3
9.	Сведения о земельных участках (землях общего пользования, территории общего пользования), посредством которых обеспечивается доступ	—
10.	Иные сведения	—

4. Пояснения к сведениям об уточняемом земельном участке с кадастровым номером 34:01:110001:26 :

1.	—

1. Сведения о характерных точках границ уточняемого земельного участка с кадастровым номером 34:01:000000:162 :

Система координат МСК-34, зона 1 Зона № 1

Обозначение характерных точек границ	Координаты, м				Метод определения координат	Формулы, примененные для расчета средней квадратической погрешности определения координат характерных точек границ (Mt), с подставленными в такие формулы значениями и итоговые (вычисленные) значения Mt, м	Описание закрепления точки
	содержатся в Едином государственном реестре недвижимости		определены в результате выполнения комплексных кадастровых работ				
	X	Y	X	Y			
1	2	3	4	5	6	7	8
547	628 484,39	1 215 628,93	—	—	Метод спутниковых геодезических измерений (определений)	0,10	—
546	628 486,51	1 215 623,64	—	—			
545	628 518,89	1 215 632,09	—	—			
549	628 509,81	1 215 654,40	—	—			
548	628 478,57	1 215 643,30	—	—			
н2445У	—	—	628 486,48	1 215 629,57			
н2444У	—	—	628 488,60	1 215 624,28			
н2443У	—	—	628 520,98	1 215 632,73			

1	2	3	4	5	6	7	8
н2447У	—	—	628 511,90	1 215 655,04	Метод спутниковых геодезических измерений (определений)	0,10	—
н2446У	—	—	628 480,66	1 215 643,94			
547	628 484,39	1 215 628,93	—	—			

2. Сведения о частях границ уточняемого земельного участка с кадастровым номером 34:01:000000:162 :

Обозначение части границ		Горизонтальное проложение (S), м	Описание прохождения части границ	Сведения о согласовании местоположения границ (согласовано/спорное)
от т.	до т.			
1	2	3	4	5
н2445У	н2444У	5,70	—	согласовано
н2444У	н2443У	33,46		
н2443У	н2447У	24,09		
н2447У	н2446У	33,15		
н2446У	н2445У	15,50		

3. Сведения о характеристиках уточняемого земельного участка с кадастровым номером 34:01:000000:162 :

№ п/п	Наименование характеристики	Значение характеристики
1	2	3
1.	Адрес земельного участка	—
1.1.	Сведения о местоположении земельного участка (при отсутствии адреса) в структурированном в соответствии с федеральной информационной адресной системой виде	Российская Федерация, Волгоградская область, Алексеевский р-н, Рябовский х, д 193
1.2.	Дополнительные сведения о местоположении земельного участка	—
2.	Площадь земельного участка ± величина погрешности определения (вычисления) площади (Р ± ΔР), м²	751 ± 10,00
3.	Формула, примененная для вычисления предельной погрешности определения площади земельного участка, с подставленными значениями и итоговые (вычисленные) значения	3,5*0,10*√(751,00) = 10
4.	Площадь земельного участка согласно сведениям Единого государственного реестра недвижимости (Ркад), м²	—
5.	Оценка расхождения Р и Ркад (Р - Ркад), м²	—

1	2	3
6.	Предельный минимальный и максимальный размеры земельного участка (Рмин и Рмакс), м²	Рмин = — Рмакс = —
7.	Кадастровый или иной государственный учетный номер (инвентарный) здания, сооружения, объекта незавершенного строительства, расположенного на земельном участке	—
8.	Вид (виды) разрешенного использования	—
8.1.	Дополнительные сведения об использовании земельного участка	—
9.	Сведения о земельных участках (землях общего пользования, территории общего пользования), посредством которых обеспечивается доступ	—
10.	Иные сведения	—

4. Пояснения к сведениям об уточняемом земельном участке с кадастровым номером 34:01:000000:162 :

1.	—

1. Сведения о характерных точках границ уточняемого земельного участка с кадастровым номером 34:01:110001:972 :

Система координат МСК-34, зона 1 Зона № 1

Обозначение характерных точек границ	Координаты, м				Метод определения координат	Формулы, примененные для расчета средней квадратической погрешности определения координат характерных точек границ (Mt), с подставленными в такие формулы значениями и итоговые (вычисленные) значения Mt, м	Описание закрепления точки
	содержатся в Едином государственном реестре недвижимости		определены в результате выполнения комплексных кадастровых работ				
	X	Y	X	Y			
1	2	3	4	5	6	7	8
1616	628 493,40	1 215 661,90	—	—	Метод спутниковых геодезических измерений (определений)	0,10	—
484	628 485,01	1 215 697,95	—	—		0,30	
483	628 466,50	1 215 695,66	—	—			
482	628 458,30	1 215 690,46	—	—			
481	628 461,40	1 215 682,76	—	—			

1	2	3	4	5	6	7	8
480	628 433,41	1 215 668,35	—	—	Метод спутниковых геодезических измерений (определений)	0,30	—
71	628 439,03	1 215 653,06	—	—		0,10	
70	628 449,87	1 215 657,01	—	—			
69	628 454,08	1 215 645,72	—	—			
н2462У	—	—	628 486,44	1 215 659,05			
н2463У	—	—	628 478,05	1 215 695,10			
н2464У	—	—	628 459,54	1 215 692,81			
н2465У	—	—	628 450,39	1 215 688,30			
н2466У	—	—	628 454,09	1 215 679,67			
н2467У	—	—	628 426,29	1 215 665,29			
н2468У	—	—	628 432,56	1 215 650,60			
н2469У	—	—	628 441,12	1 215 653,70			
н2470У	—	—	628 451,96	1 215 657,65			
н2471У	—	—	628 456,10	1 215 646,91			
н2472У	—	—	628 471,17	1 215 653,03			
1616	628 493,40	1 215 661,90	—	—			

2. Сведения о частях границ уточняемого земельного участка с кадастровым номером 34:01:110001:972 :

Обозначение части границ		Горизонтальное проложение (S), м	Описание прохождения части границ	Сведения о согласовании местоположения границ (согласовано/спорное)
от т.	до т.			

1	2	3	4	5
н2462У	н2463У	37,01	—	согласовано
н2463У	н2464У	18,65		
н2464У	н2465У	10,20		
н2465У	н2466У	9,39		
н2466У	н2467У	31,30		
н2467У	н2468У	15,97		
н2468У	н2469У	9,10		
н2469У	н2470У	11,54		
н2470У	н2471У	11,51		
н2471У	н2472У	16,27		
н2472У	н2462У	16,41		

3. Сведения о характеристиках уточняемого земельного участка с кадастровым номером 34:01:110001:972 :

№ п/п	Наименование характеристики	Значение характеристики
1	2	3
1.	Адрес земельного участка	—
1.1.	Сведения о местоположении земельного участка (при отсутствии адреса) в структурированном в соответствии с федеральной информационной адресной системой виде	403267, Российская Федерация, Волгоградская область, Алексеевский р-н, Рябовский х, д 190 а
1.2.	Дополнительные сведения о местоположении земельного участка	—
2.	Площадь земельного участка ± величина погрешности определения (вычисления) площади (Р ± ΔР), м²	1 680 ± 14,00
3.	Формула, примененная для вычисления предельной погрешности определения площади земельного участка, с подставленными значениями и итоговые (вычисленные) значения	3,5*0,10*√(1 680,00) = 14
4.	Площадь земельного участка согласно сведениям Единого государственного реестра недвижимости (Ркад), м²	1 802,00
5.	Оценка расхождения Р и Ркад (Р - Ркад), м²	122
6.	Предельный минимальный и максимальный размеры земельного участка (Рмин и Рмакс), м²	Рмин = — Рмакс = —
7.	Кадастровый или иной государственный учетный номер (инвентарный) здания, сооружения, объекта незавершенного строительства, расположенного на земельном участке	—
8.	Вид (виды) разрешенного использования	Для ведения личного подсобного хозяйства

1	2	3
8.1.	Дополнительные сведения об использовании земельного участка	—
9.	Сведения о земельных участках (землях общего пользования, территории общего пользования), посредством которых обеспечивается доступ	—
10.	Иные сведения	—

4. Пояснения к сведениям об уточняемом земельном участке с кадастровым номером 34:01:110001:972 :

1.	—

1. Сведения о характерных точках границ уточняемого земельного участка с кадастровым номером 34:01:110001:199 :

Система координат МСК-34, зона 1 Зона № 1

Обозначение характерных точек границ	Координаты, м				Метод определения координат	Формулы, примененные для расчета средней квадратической погрешности определения координат характерных точек границ (Mt), с подставленными в такие формулы значениями и итоговые (вычисленные) значения Mt, м	Описание закрепления точки
	содержатся в Едином государственном реестре недвижимости		определены в результате выполнения комплексных кадастровых работ				
	X	Y	X	Y			
1	2	3	4	5	6	7	8
476	628 445,20	1 215 729,36	—	—	Метод спутниковых геодезических измерений (определений)	0,30	—
477	628 454,10	1 215 716,46	—	—			
478	628 427,50	1 215 701,45	—	—			
479	628 425,30	1 215 697,06	—	—			
480	628 433,41	1 215 668,35	—	—			
481	628 461,40	1 215 682,76	—	—			
482	628 458,30	1 215 690,46	—	—			
483	628 466,50	1 215 695,66	—	—			

1	2	3	4	5	6	7	8
484	628 485,01	1 215 697,95	—	—	Метод спутниковых геодезических измерений (определений)	0,30	—
485	628 497,40	1 215 705,35	—	—			
486	628 491,30	1 215 717,35	—	—			
487	628 475,11	1 215 731,55	—	—			
488	628 458,91	1 215 738,45	—	—			
н2473У	—	—	628 436,93	1 215 726,00		0,10	
н2474У	—	—	628 444,79	1 215 713,64			
н2475У	—	—	628 419,12	1 215 698,00			
н2476У	—	—	628 415,57	1 215 692,21			
н2477У	—	—	628 426,45	1 215 665,50			
н2466У	—	—	628 454,09	1 215 679,67			
н2465У	—	—	628 450,39	1 215 688,30			
н2464У	—	—	628 459,54	1 215 692,81			
н2463У	—	—	628 478,05	1 215 695,10			
н2482У	—	—	628 490,44	1 215 702,50			
н2483У	—	—	628 484,34	1 215 714,50			
н2484У	—	—	628 468,15	1 215 728,70			

1	2	3	4	5	6	7	8
н2485У	—	—	628 451,95	1 215 735,60	Метод спутниковых геодезических измерений (определений)	0,10	—
476	628 445,20	1 215 729,36	—	—		0,30	

2. Сведения о частях границ уточняемого земельного участка с кадастровым номером 34:01:110001:199 :

Обозначение части границ		Горизонтальное проложение (S), м	Описание прохождения части границ	Сведения о согласовании местоположения границ (согласовано/спорное)
от т.	до т.			
1	2	3	4	5
н2473У	н2474У	14,65	—	согласовано
н2474У	н2475У	30,06		
н2475У	н2476У	6,79		
н2476У	н2477У	28,84		
н2477У	н2466У	31,06		
н2466У	н2465У	9,39		
н2465У	н2464У	10,20		
н2464У	н2463У	18,65		
н2463У	н2482У	14,43		
н2482У	н2483У	13,46		
н2483У	н2484У	21,53		
н2484У	н2485У	17,61		
н2485У	н2473У	17,83		

3. Сведения о характеристиках уточняемого земельного участка с кадастровым номером 34:01:110001:199 :

№ п/п	Наименование характеристики	Значение характеристики
1	2	3
1.	Адрес земельного участка	—
1.1.	Сведения о местоположении земельного участка (при отсутствии адреса) в структурированном в соответствии с федеральной информационной адресной системой виде	Российская Федерация, Волгоградская область, Алексеевский р-н, Рябовский х, д 190
1.2.	Дополнительные сведения о местоположении земельного участка	—
2.	Площадь земельного участка ± величина погрешности определения (вычисления) площади (Р ± ΔР), м²	2 503 ± 18,00

1	2	3
3.	Формула, примененная для вычисления предельной погрешности определения площади земельного участка, с подставленными значениями и итоговые (вычисленные) значения	3,5*0,10*√(2 503,00) = 18
4.	Площадь земельного участка согласно сведениям Единого государственного реестра недвижимости (Ркад), м²	2 408,00
5.	Оценка расхождения Р и Ркад (Р - Ркад), м²	95
6.	Предельный минимальный и максимальный размеры земельного участка (Рмин и Рмакс), м²	Рмин = — Рмакс = —
7.	Кадастровый или иной государственный учетный номер (инвентарный) здания, сооружения, объекта незавершенного строительства, расположенного на земельном участке	—
8.	Вид (виды) разрешенного использования	Для ведения личного подсобного хозяйства
8.1.	Дополнительные сведения об использовании земельного участка	—
9.	Сведения о земельных участках (землях общего пользования, территории общего пользования), посредством которых обеспечивается доступ	—
10.	Иные сведения	—

4. Пояснения к сведениям об уточняемом земельном участке с кадастровым номером 34:01:110001:199 :

1.	—

1. Сведения о характерных точках границ уточняемого земельного участка с кадастровым номером 34:01:110001:68 :

Система координат МСК-34, зона 1 Зона № 1

Обозначение характерных точек границ	Координаты, м				Метод определения координат	Формулы, примененные для расчета средней квадратической погрешности определения координат характерных точек границ (Mt), с подставленными в такие формулы значениями и итоговые (вычисленные) значения Mt, м	Описание закрепления точки
	содержатся в Едином государственном реестре недвижимости		определены в результате выполнения комплексных кадастровых работ				
	X	Y	X	Y			
1	2	3	4	5	6	7	8
1219	628 630,50	1 216 051,60	—	—	Метод спутниковых геодезических измерений (определений)	0,10	—

1	2	3	4	5	6	7	8
1220	628 619,95	1 216 087,38	—	—	Метод спутниковых геодезических измерений (определений)	0,10	—
1221	628 610,50	1 216 085,98	—	—			
1222	628 607,23	1 216 103,39	—	—			
1223	628 593,03	1 216 100,13	—	—			
1224	628 591,24	1 216 106,48	—	—			
1225	628 565,70	1 216 100,67	—	—			
1226	628 569,62	1 216 081,18	—	—			
1227	628 562,68	1 216 079,26	—	—			
1228	628 564,07	1 216 070,40	—	—			
1229	628 559,60	1 216 069,47	—	—			
1230	628 566,79	1 216 035,85	—	—			
н2496У	—	—	628 631,38	1 216 050,31			
н2497У	—	—	628 620,30	1 216 084,97			
н2498У	—	—	628 611,24	1 216 082,64			
н2499У	—	—	628 606,95	1 216 099,78			
н2500У	—	—	628 593,18	1 216 096,09			
н2501У	—	—	628 591,55	1 216 102,57			

1	2	3	4	5	6	7	8
н2502У	—	—	628 565,81	1 216 095,62	Метод спутниковых геодезических измерений (определений)	0,10	—
н2503У	—	—	628 568,56	1 216 083,07			
н2504У	—	—	628 561,38	1 216 081,37			
н2505У	—	—	628 564,49	1 216 066,94			
н2506У	—	—	628 559,29	1 216 065,58			
н2507У	—	—	628 566,27	1 216 032,51			
1219	628 630,50	1 216 051,60	—	—			

2. Сведения о частях границ уточняемого земельного участка с кадастровым номером 34:01:110001:68 :

Обозначение части границ		Горизонтальное проложение (S), м	Описание прохождения части границ	Сведения о согласовании местоположения границ (согласовано/спорное)
от т.	до т.			
1	2	3	4	5
н2496У	н2497У	36,39	—	согласовано
н2497У	н2498У	9,35		
н2498У	н2499У	17,67		
н2499У	н2500У	14,26		
н2500У	н2501У	6,68		
н2501У	н2502У	26,66		
н2502У	н2503У	12,85		
н2503У	н2504У	7,38		
н2504У	н2505У	14,76		
н2505У	н2506У	5,37		
н2506У	н2507У	33,80		
н2507У	н2496У	67,50		

3. Сведения о характеристиках уточняемого земельного участка с кадастровым номером 34:01:110001:68 :

№ п/п	Наименование характеристики	Значение характеристики
1	2	3

1	2	3
1.	Адрес земельного участка	—
1.1.	Сведения о местоположении земельного участка (при отсутствии адреса) в структурированном в соответствии с федеральной информационной адресной системой виде	Российская Федерация, Волгоградская область, Алексеевский р-н, Рябовский х
1.2.	Дополнительные сведения о местоположении земельного участка	—
2.	Площадь земельного участка ± величина погрешности определения (вычисления) площади (Р ± ΔР), м²	3 381 ± 20,00
3.	Формула, примененная для вычисления предельной погрешности определения площади земельного участка, с подставленными значениями и итоговые (вычисленные) значения	3,5*0,10*√(3 381,00) = 20
4.	Площадь земельного участка согласно сведениям Единого государственного реестра недвижимости (Ркад), м²	3 381,00
5.	Оценка расхождения Р и Ркад (Р - Ркад), м²	0
6.	Предельный минимальный и максимальный размеры земельного участка (Рмин и Рмакс), м²	Рмин = — Рмакс = —
7.	Кадастровый или иной государственный учетный номер (инвентарный) здания, сооружения, объекта незавершенного строительства, расположенного на земельном участке	—
8.	Вид (виды) разрешенного использования	Для ведения личного подсобного хозяйства и индивидуального жилья
8.1.	Дополнительные сведения об использовании земельного участка	—
9.	Сведения о земельных участках (землях общего пользования, территории общего пользования), посредством которых обеспечивается доступ	—
10.	Иные сведения	—
4. Пояснения к сведениям об уточняемом земельном участке с кадастровым номером		34:01:110001:68 :
1.	—	

1. Сведения о характерных точках границ уточняемого земельного участка с кадастровым номером 34:01:110001:162 :

Система координат МСК-34, зона 1 Зона № 1

Обозначение характерных точек границ	Координаты, м				Метод определения координат	Формулы, примененные для расчета средней квадратической погрешности определения координат характерных точек границ (Mt), с подставленными в такие формулы значениями и итоговые (вычисленные) значения Mt, м	Описание закрепления точки
	содержатся в Едином государственном реестре недвижимости		определены в результате выполнения комплексных кадастровых работ				
	X	Y	X	Y			
1	2	3	4	5	6	7	8
407	628 605,00	1 215 961,17	—	—	Метод спутниковых геодезических измерений (определений)	0,30	—
408	628 633,55	1 215 903,70	—	—			
409	628 664,92	1 215 917,06	—	—			
410	628 652,08	1 215 950,07	—	—			
411	628 646,99	1 215 959,89	—	—			
412	628 642,52	1 215 975,14	—	—			
н2508У	—	—	628 608,36	1 215 956,62		0,10	
н2509У	—	—	628 641,44	1 215 900,85			
н2510У	—	—	628 672,07	1 215 916,58			
н2511У	—	—	628 656,50	1 215 946,02			
н2512У	—	—	628 647,36	1 215 963,55			
н2513У	—	—	628 642,80	1 215 973,21			

1	2	3	4	5	6	7	8
407	628 605,00	1 215 961,17	—	—	Метод спутниковых геодезических измерений (определений)	0,30	—

2. Сведения о частях границ уточняемого земельного участка с кадастровым номером 34:01:110001:162 :

Обозначение части границ		Горизонтальное проложение (S), м	Описание прохождения части границ	Сведения о согласовании местоположения границ (согласовано/спорное)
от т.	до т.			
1	2	3	4	5
н2508У	н2509У	64,84	—	согласовано
н2509У	н2510У	34,43		
н2510У	н2511У	33,30		
н2511У	н2512У	19,77		
н2512У	н2513У	10,68		
н2513У	н2508У	38,23		

3. Сведения о характеристиках уточняемого земельного участка с кадастровым номером 34:01:110001:162 :

№ п/п	Наименование характеристики	Значение характеристики
1	2	3
1.	Адрес земельного участка	—
1.1.	Сведения о местоположении земельного участка (при отсутствии адреса) в структурированном в соответствии с федеральной информационной адресной системой виде	Российская Федерация, Волгоградская область, Алексеевский р-н, Рябовский х, д 245
1.2.	Дополнительные сведения о местоположении земельного участка	—
2.	Площадь земельного участка ± величина погрешности определения (вычисления) площади (Р ± ΔР), м²	2 318 ± 17,00
3.	Формула, примененная для вычисления предельной погрешности определения площади земельного участка, с подставленными значениями и итоговые (вычисленные) значения	3,5*0,10*√(2 318,00) = 17
4.	Площадь земельного участка согласно сведениям Единого государственного реестра недвижимости (Ркад), м²	2 318,00
5.	Оценка расхождения Р и Ркад (Р - Ркад), м²	0
6.	Предельный минимальный и максимальный размеры земельного участка (Рмин и Рмакс), м²	Рмин = — Рмакс = —

1	2	3
7.	Кадастровый или иной государственный учетный номер (инвентарный) здания, сооружения, объекта незавершенного строительства, расположенного на земельном участке	—
8.	Вид (виды) разрешенного использования	Для ведения личного подсобного хозяйства и индивидуального жилья
8.1.	Дополнительные сведения об использовании земельного участка	—
9.	Сведения о земельных участках (землях общего пользования, территории общего пользования), посредством которых обеспечивается доступ	—
10.	Иные сведения	—

4. Пояснения к сведениям об уточняемом земельном участке с кадастровым номером 34:01:110001:162 :

1.	—

1. Сведения о характерных точках границ уточняемого земельного участка с кадастровым номером 34:01:110001:1295 :

Система координат МСК-34, зона 1 Зона № 1

Обозначение характерных точек границ	Координаты, м				Метод определения координат	Формулы, примененные для расчета средней квадратической погрешности определения координат характерных точек границ (Mt), с подставленными в такие формулы значениями и итоговые (вычисленные) значения Mt, м	Описание закрепления точки
	содержатся в Едином государственном реестре недвижимости		определены в результате выполнения комплексных кадастровых работ				
	X	Y	X	Y			
1	2	3	4	5	6	7	8
1							
148	628 634,57	1 215 819,41	—	—	Метод спутниковых геодезических измерений (определений)	0,10	—
149	628 624,43	1 215 850,81	—	—			
150	628 591,95	1 215 835,47	—	—			
151	628 590,68	1 215 834,02	—	—			
152	628 589,59	1 215 832,35	—	—			

1	2	3	4	5	6	7	8
153	628 593,19	1 215 821,85	—	—	Метод спутниковых геодезических измерений (определений)	0,10	—
154	628 592,64	1 215 821,66	—	—			
155	628 594,93	1 215 815,10	—	—			
156	628 593,53	1 215 814,41	—	—			
157	628 597,21	1 215 804,04	—	—			
158	628 601,57	1 215 803,67	—	—			
159	628 605,72	1 215 803,60	—	—			
160	628 606,64	1 215 800,20	—	—			
161	628 613,06	1 215 806,00	—	—			
162	628 617,36	1 215 809,48	—	—			
н2514У	—	—	628 635,34	1 215 819,35			
н2515У	—	—	628 625,20	1 215 850,75			
н2516У	—	—	628 592,72	1 215 835,41			
н2517У	—	—	628 591,45	1 215 833,96			
н2518У	—	—	628 590,36	1 215 832,29			
н2519У	—	—	628 593,96	1 215 821,79			
н2520У	—	—	628 593,41	1 215 821,60			

1	2	3	4	5	6	7	8
н2521У	—	—	628 595,70	1 215 815,04	Метод спутниковых геодезических измерений (определений)	0,10	—
н2522У	—	—	628 594,30	1 215 814,35			
н2523У	—	—	628 597,98	1 215 803,98			
н2524У	—	—	628 602,34	1 215 803,61			
н2525У	—	—	628 606,49	1 215 803,54			
н2526У	—	—	628 607,41	1 215 800,14			
н2527У	—	—	628 613,83	1 215 805,94			
н2528У	—	—	628 618,13	1 215 809,42			
148	628 634,57	1 215 819,41	—	—			
2							
163	628 597,34	1 215 773,30	—	—	Метод спутниковых геодезических измерений (определений)	0,10	—
164	628 598,65	1 215 782,96	—	—			
165	628 593,08	1 215 785,03	—	—			
166	628 597,99	1 215 787,43	—	—			
167	628 592,77	1 215 803,29	—	—			
168	628 589,64	1 215 802,25	—	—			
169	628 587,21	1 215 808,56	—	—			
170	628 589,16	1 215 809,25	—	—			

1	2	3	4	5	6	7	8
171	628 587,70	1 215 812,71	—	—	Метод спутниковых геодезических измерений (определений)	0,10	—
172	628 586,56	1 215 812,91	—	—			
173	628 584,03	1 215 811,68	—	—			
174	628 581,99	1 215 817,42	—	—			
175	628 577,12	1 215 815,66	—	—			
176	628 579,36	1 215 809,31	—	—			
177	628 575,16	1 215 807,27	—	—			
178	628 575,66	1 215 806,33	—	—			
179	628 571,30	1 215 799,80	—	—			
180	628 573,18	1 215 793,70	—	—			
181	628 581,32	1 215 796,15	—	—			
182	628 584,70	1 215 781,78	—	—			
183	628 588,13	1 215 783,02	—	—			
184	628 590,65	1 215 777,44	—	—			
185	628 590,15	1 215 774,99	—	—			
н2529У	—	—	628 598,06	1 215 773,18			
н2530У	—	—	628 599,20	1 215 782,92			

1	2	3	4	5	6	7	8
н2531У	—	—	628 593,59	1 215 785,03	Метод спутниковых геодезических измерений (определений)	0,10	—
н2532У	—	—	628 598,42	1 215 787,53			
н2533У	—	—	628 596,57	1 215 796,09			
н2534У	—	—	628 593,56	1 215 803,48			
н2535У	—	—	628 590,00	1 215 802,26			
н2536У	—	—	628 587,61	1 215 808,52			
н2537У	—	—	628 589,45	1 215 809,33			
н2538У	—	—	628 588,04	1 215 812,78			
н2539У	—	—	628 586,31	1 215 812,58			
н2540У	—	—	628 585,39	1 215 814,43			
н2541У	—	—	628 582,50	1 215 813,42			
н2542У	—	—	628 580,30	1 215 818,56			
н2543У	—	—	628 575,77	1 215 816,79			
н2544У	—	—	628 579,37	1 215 809,16			
н2545У	—	—	628 575,69	1 215 807,28			
н2546У	—	—	628 576,15	1 215 806,49			
н2547У	—	—	628 571,56	1 215 799,56			

1	2	3	4	5	6	7	8
н2548У	—	—	628 573,83	1 215 793,28	Метод спутниковых геодезических измерений (определений)	0,10	—
н2549У	—	—	628 581,83	1 215 796,15			
н2550У	—	—	628 587,61	1 215 782,27			
н2551У	—	—	628 588,72	1 215 782,69			
н2552У	—	—	628 591,27	1 215 777,55			
н2553У	—	—	628 590,67	1 215 774,97			
163	628 597,34	1 215 773,30	—	—			

2. Сведения о частях границ уточняемого земельного участка с кадастровым номером 34:01:110001:1295 :

Обозначение части границ		Горизонтальное проложение (S), м	Описание прохождения части границ	Сведения о согласовании местоположения границ (согласовано/спорное)
от т.	до т.			
1	2	3	4	5
1				
н2514У	н2515У	33,00	—	согласовано
н2515У	н2516У	35,92		
н2516У	н2517У	1,93		
н2517У	н2518У	1,99		
н2518У	н2519У	11,10		
н2519У	н2520У	0,58		
н2520У	н2521У	6,95		
н2521У	н2522У	1,56		
н2522У	н2523У	11,00		
н2523У	н2524У	4,38		
н2524У	н2525У	4,15		
н2525У	н2526У	3,52		
н2526У	н2527У	8,65		
н2527У	н2528У	5,53		
н2528У	н2514У	19,87		

1	2	3	4	5
2				
н2529У	н2530У	9,81	—	согласовано
н2530У	н2531У	5,99		
н2531У	н2532У	5,44		
н2532У	н2533У	8,76		
н2533У	н2534У	7,98		
н2534У	н2535У	3,76		
н2535У	н2536У	6,70		
н2536У	н2537У	2,01		
н2537У	н2538У	3,73		
н2538У	н2539У	1,74		
н2539У	н2540У	2,07		
н2540У	н2541У	3,06		
н2541У	н2542У	5,59		
н2542У	н2543У	4,86		
н2543У	н2544У	8,44		
н2544У	н2545У	4,13		
н2545У	н2546У	0,91		
н2546У	н2547У	8,31		
н2547У	н2548У	6,68		
н2548У	н2549У	8,50		
н2549У	н2550У	15,04		
н2550У	н2551У	1,19		
н2551У	н2552У	5,74		
н2552У	н2553У	2,65		
н2553У	н2529У	7,60		

3. Сведения о характеристиках уточняемого земельного участка с кадастровым номером 34:01:110001:1295 :

№ п/п	Наименование характеристики	Значение характеристики
1	2	3

1	2	3
1.	Адрес земельного участка	403267, Российская Федерация, Волгоградская область, Алексеевский р-н, Рябовский х, д 240
1.1.	Сведения о местоположении земельного участка (при отсутствии адреса) в структурированном в соответствии с федеральной информационной адресной системой виде	—
1.2.	Дополнительные сведения о местоположении земельного участка	—
2.	Площадь земельного участка ± величина погрешности определения (вычисления) площади (Р ± ΔР), м²	1 913 ± 21,00, (1) 1 361,10 м² ± 12,91 м², (2) 552,22 м² ± 8,22 м²
3.	Формула, примененная для вычисления предельной погрешности определения площади земельного участка, с подставленными значениями и итоговые (вычисленные) значения	12,91 + 8,22 = 21
4.	Площадь земельного участка согласно сведениям Единого государственного реестра недвижимости (Ркад), м²	1 906,00
5.	Оценка расхождения Р и Ркад (Р - Ркад), м²	7
6.	Предельный минимальный и максимальный размеры земельного участка (Рмин и Рмакс), м²	Рмин = — Рмакс = —
7.	Кадастровый или иной государственный учетный номер (инвентарный) здания, сооружения, объекта незавершенного строительства, расположенного на земельном участке	34:01:110001:1296
8.	Вид (виды) разрешенного использования	для ведения личного подсобного хозяйства
8.1.	Дополнительные сведения об использовании земельного участка	—
9.	Сведения о земельных участках (землях общего пользования, территории общего пользования), посредством которых обеспечивается доступ	—
10.	Иные сведения	—
4. Пояснения к сведениям об уточняемом земельном участке с кадастровым номером		34:01:110001:1295 :
1.	—	

1. Сведения о характерных точках границ уточняемого земельного участка с кадастровым номером 34:01:110001:1331 :

Система координат МСК-34, зона 1 Зона № 1

Обозначение характерных точек границ	Координаты, м				Метод определения координат	Формулы, примененные для расчета средней квадратической погрешности определения координат характерных точек границ (Mt), с подставленными в такие формулы значениями и итоговые (вычисленные) значения Mt, м	Описание закрепления точки
	содержатся в Едином государственном реестре недвижимости		определены в результате выполнения комплексных кадастровых работ				
	X	Y	X	Y			
1	2	3	4	5	6	7	8
345	628 229,51	1 216 091,57	—	—	Метод спутниковых геодезических измерений (определений)	0,10	—
346	628 237,12	1 216 098,81	—	—			
347	628 232,83	1 216 118,15	—	—			
348	628 219,38	1 216 123,44	—	—			
349	628 201,31	1 216 123,30	—	—			
350	628 201,33	1 216 119,10	—	—			
351	628 197,04	1 216 118,68	—	—			
352	628 184,83	1 216 112,15	—	—			
353	628 187,56	1 216 107,00	—	—			
354	628 194,26	1 216 090,68	—	—			
355	628 200,21	1 216 077,33	—	—			
н2560У	—	—	628 229,86	1 216 092,28			

1	2	3	4	5	6	7	8
н2561У	—	—	628 237,47	1 216 099,52	Метод спутниковых геодезических измерений (определений)	0,10	—
н2562У	—	—	628 233,18	1 216 118,86			
н2563У	—	—	628 219,73	1 216 124,15			
н2564У	—	—	628 201,66	1 216 124,01			
н2565У	—	—	628 201,68	1 216 119,81			
н2566У	—	—	628 197,39	1 216 119,39			
н2567У	—	—	628 185,18	1 216 112,86			
н2568У	—	—	628 187,91	1 216 107,71			
н2569У	—	—	628 194,61	1 216 091,39			
н2570У	—	—	628 200,56	1 216 078,04			
345	628 229,51	1 216 091,57	—	—			

2. Сведения о частях границ уточняемого земельного участка с кадастровым номером 34:01:110001:1331 :

Обозначение части границ		Горизонтальное проложение (S), м	Описание прохождения части границ	Сведения о согласовании местоположения границ (согласовано/спорное)
от т.	до т.			
1	2	3	4	5
н2560У	н2561У	10,50	—	согласовано
н2561У	н2562У	19,81		
н2562У	н2563У	14,45		
н2563У	н2564У	18,07		
н2564У	н2565У	4,20		
н2565У	н2566У	4,31		
н2566У	н2567У	13,85		
н2567У	н2568У	5,83		
н2568У	н2569У	17,64		

1	2	3	4	5
н2569У	н2570У	14,62	—	согласовано
н2570У	н2560У	32,58		

3. Сведения о характеристиках уточняемого земельного участка с кадастровым номером 34:01:110001:1331 :

№ п/п	Наименование характеристики	Значение характеристики
1	2	3
1.	Адрес земельного участка	Российская Федерация, Волгоградская область, Алексеевский р-н, Рябовский х, д 175
1.1.	Сведения о местоположении земельного участка (при отсутствии адреса) в структурированном в соответствии с федеральной информационной адресной системой виде	—
1.2.	Дополнительные сведения о местоположении земельного участка	—
2.	Площадь земельного участка ± величина погрешности определения (вычисления) площади (Р ± ΔР), м²	1 576 ± 14,00
3.	Формула, примененная для вычисления предельной погрешности определения площади земельного участка, с подставленными значениями и итоговые (вычисленные) значения	3,5*0,10*√(1 576,00) = 14
4.	Площадь земельного участка согласно сведениям Единого государственного реестра недвижимости (Ркад), м²	1 576,00
5.	Оценка расхождения Р и Ркад (Р - Ркад), м²	0
6.	Предельный минимальный и максимальный размеры земельного участка (Рмин и Рмакс), м²	Рмин = — Рмакс = —
7.	Кадастровый или иной государственный учетный номер (инвентарный) здания, сооружения, объекта незавершенного строительства, расположенного на земельном участке	—
8.	Вид (виды) разрешенного использования	Для ведения личного подсобного хозяйства
8.1.	Дополнительные сведения об использовании земельного участка	—
9.	Сведения о земельных участках (землях общего пользования, территории общего пользования), посредством которых обеспечивается доступ	—
10.	Иные сведения	—

4. Пояснения к сведениям об уточняемом земельном участке с кадастровым номером 34:01:110001:1331 :

1.	—

1. Сведения о характерных точках границ уточняемого земельного участка с кадастровым номером 34:01:110001:357 :

Система координат МСК-34, зона 1 Зона № 1

Обозначение характерных точек границ	Координаты, м				Метод определения координат	Формулы, примененные для расчета средней квадратической погрешности определения координат характерных точек границ (Mt), с подставленными в такие формулы значениями и итоговые (вычисленные) значения Mt, м	Описание закрепления точки
	содержатся в Едином государственном реестре недвижимости		определены в результате выполнения комплексных кадастровых работ				
	X	Y	X	Y			
1	2	3	4	5	6	7	8
679	627 724,56	1 215 851,06	—	—	Метод спутниковых геодезических измерений (определений)	0,30	—
680	627 720,70	1 215 915,50	—	—			
681	627 708,73	1 215 914,77	—	—			
682	627 708,56	1 215 912,42	—	—			
683	627 660,04	1 215 913,01	—	—			
684	627 660,12	1 215 892,33	—	—			
685	627 694,43	1 215 890,56	—	—			
686	627 697,15	1 215 854,42	—	—			
н2575У	—	—	627 727,74	1 215 871,10		0,10	
н2576У	—	—	627 723,98	1 215 935,46			
н2577У	—	—	627 712,01	1 215 934,73			
н2578У	—	—	627 711,84	1 215 932,38			

1	2	3	4	5	6	7	8
н2579У	—	—	627 663,32	1 215 932,97	Метод спутниковых геодезических измерений (определений)	0,10	—
н2580У	—	—	627 663,40	1 215 912,29			
н2581У	—	—	627 697,40	1 215 910,54			
н2582У	—	—	627 700,43	1 215 874,38			
679	627 724,56	1 215 851,06	—	—		0,30	

2. Сведения о частях границ уточняемого земельного участка с кадастровым номером 34:01:110001:357 :

Обозначение части границ		Горизонтальное проложение (S), м	Описание прохождения части границ	Сведения о согласовании местоположения границ (согласовано/спорное)
от т.	до т.			
1	2	3	4	5
н2575У	н2576У	64,47	—	согласовано
н2576У	н2577У	11,99		
н2577У	н2578У	2,36		
н2578У	н2579У	48,52		
н2579У	н2580У	20,68		
н2580У	н2581У	34,05		
н2581У	н2582У	36,29		
н2582У	н2575У	27,51		

3. Сведения о характеристиках уточняемого земельного участка с кадастровым номером 34:01:110001:357 :

№ п/п	Наименование характеристики	Значение характеристики
1	2	3
1.	Адрес земельного участка	—
1.1.	Сведения о местоположении земельного участка (при отсутствии адреса) в структурированном в соответствии с федеральной информационной адресной системой виде	Российская Федерация, Волгоградская область, Алексеевский р-н, Рябовский х, д 370
1.2.	Дополнительные сведения о местоположении земельного участка	—
2.	Площадь земельного участка ± величина погрешности определения (вычисления) площади (Р ± ΔР), м²	2 401 ± 17,00

1	2	3
3.	Формула, примененная для вычисления предельной погрешности определения площади земельного участка, с подставленными значениями и итоговые (вычисленные) значения	3,5*0,10*√(2 401,00) = 17
4.	Площадь земельного участка согласно сведениям Единого государственного реестра недвижимости (Ркад), м²	2 400,00
5.	Оценка расхождения Р и Ркад (Р - Ркад), м²	1
6.	Предельный минимальный и максимальный размеры земельного участка (Рмин и Рмакс), м²	Рмин = — Рмакс = —
7.	Кадастровый или иной государственный учетный номер (инвентарный) здания, сооружения, объекта незавершенного строительства, расположенного на земельном участке	—
8.	Вид (виды) разрешенного использования	Для ведения личного подсобного хозяйства
8.1.	Дополнительные сведения об использовании земельного участка	—
9.	Сведения о земельных участках (землях общего пользования, территории общего пользования), посредством которых обеспечивается доступ	—
10.	Иные сведения	—

4. Пояснения к сведениям об уточняемом земельном участке с кадастровым номером 34:01:110001:357 :

1.	—

1. Сведения о характерных точках границ уточняемого земельного участка с кадастровым номером 34:01:110001:148 :

Система координат МСК-34, зона 1 Зона № 1

Обозначение характерных точек границ	Координаты, м				Метод определения координат	Формулы, примененные для расчета средней квадратической погрешности определения координат характерных точек границ (Mt), с подставленными в такие формулы значениями и итоговые (вычисленные) значения Mt, м	Описание закрепления точки
	содержатся в Едином государственном реестре недвижимости		определены в результате выполнения комплексных кадастровых работ				
	X	Y	X	Y			
1	2	3	4	5	6	7	8
391	627 621,91	1 215 786,98	—	—	Метод спутниковых геодезических измерений (определений)	0,30	—

1	2	3	4	5	6	7	8
392	627 617,74	1 215 730,40	—	—	Метод спутниковых геодезических измерений (определений)	0,30	—
393	627 653,33	1 215 728,91	—	—			
394	627 658,56	1 215 731,67	—	—			
395	627 676,65	1 215 731,86	—	—			
396	627 677,10	1 215 747,67	—	—			
397	627 677,11	1 215 750,17	—	—			
398	627 675,15	1 215 749,95	—	—			
399	627 677,99	1 215 781,36	—	—			
400	627 667,91	1 215 787,02	—	—			
н2583У	—	—	627 618,03	1 215 801,82		0,10	
н2584У	—	—	627 614,98	1 215 746,66			
н2585У	—	—	627 652,65	1 215 744,97			
н2586У	—	—	627 659,37	1 215 749,98			
н2587У	—	—	627 674,64	1 215 750,21			
н2588У	—	—	627 675,35	1 215 766,30			
н2589У	—	—	627 672,35	1 215 766,54			
н2590У	—	—	627 675,10	1 215 798,76			

1	2	3	4	5	6	7	8
н2591У	—	—	627 664,64	1 215 803,85	Метод спутниковых геодезических измерений (определений)	0,10	—
391	627 621,91	1 215 786,98	—	—		0,30	

2. Сведения о частях границ уточняемого земельного участка с кадастровым номером 34:01:110001:148 :

Обозначение части границ		Горизонтальное проложение (S), м	Описание прохождения части границ	Сведения о согласовании местоположения границ (согласовано/спорное)
от т.	до т.			
1	2	3	4	5
н2583У	н2584У	55,24	—	согласовано
н2584У	н2585У	37,71		
н2585У	н2586У	8,38		
н2586У	н2587У	15,27		
н2587У	н2588У	16,11		
н2588У	н2589У	3,01		
н2589У	н2590У	32,34		
н2590У	н2591У	11,63		
н2591У	н2583У	46,65		

3. Сведения о характеристиках уточняемого земельного участка с кадастровым номером 34:01:110001:148 :

№ п/п	Наименование характеристики	Значение характеристики
1	2	3
1.	Адрес земельного участка	—
1.1.	Сведения о местоположении земельного участка (при отсутствии адреса) в структурированном в соответствии с федеральной информационной адресной системой виде	Российская Федерация, Волгоградская область, Алексеевский р-н, Рябовский х, д 376
1.2.	Дополнительные сведения о местоположении земельного участка	—
2.	Площадь земельного участка ± величина погрешности определения (вычисления) площади (Р ± ΔР), м²	3 200 ± 20,00
3.	Формула, примененная для вычисления предельной погрешности определения площади земельного участка, с подставленными значениями и итоговые (вычисленные) значения	3,5*0,10*√(3 200,00) = 20
4.	Площадь земельного участка согласно сведениям Единого государственного реестра недвижимости (Ркад), м²	3 200,00

1	2	3
5.	Оценка расхождения Р и Ркад (Р - Ркад), м²	0
6.	Предельный минимальный и максимальный размеры земельного участка (Рмин и Рмакс), м²	Рмин = — Рмакс = —
7.	Кадастровый или иной государственный учетный номер (инвентарный) здания, сооружения, объекта незавершенного строительства, расположенного на земельном участке	—
8.	Вид (виды) разрешенного использования	Для ведения личного подсобного хозяйства
8.1.	Дополнительные сведения об использовании земельного участка	—
9.	Сведения о земельных участках (землях общего пользования, территории общего пользования), посредством которых обеспечивается доступ	—
10.	Иные сведения	—

4. Пояснения к сведениям об уточняемом земельном участке с кадастровым номером 34:01:110001:148 :

1.	—

1. Сведения о характерных точках границ уточняемого земельного участка с кадастровым номером 34:01:110001:489 :

Система координат МСК-34, зона 1 Зона № 1

Обозначение характерных точек границ	Координаты, м				Метод определения координат	Формулы, примененные для расчета средней квадратической погрешности определения координат характерных точек границ (Mt), с подставленными в такие формулы значениями и итоговые (вычисленные) значения Mt, м	Описание закрепления точки
	содержатся в Едином государственном реестре недвижимости		определены в результате выполнения комплексных кадастровых работ				
	X	Y	X	Y			
1	2	3	4	5	6	7	8
1027	627 830,37	1 215 771,63	—	—	Метод спутниковых геодезических измерений (определений)	0,00	—
1028	627 830,09	1 215 775,74	—	—			
1029	627 843,25	1 215 778,76	—	—			
1030	627 846,73	1 215 782,71	—	—			

1	2	3	4	5	6	7	8
1031	627 849,29	1 215 789,25	—	—	Метод спутниковых геодезических измерений (определений)	0,00	—
1032	627 854,90	1 215 796,86	—	—			
1033	627 814,14	1 215 800,50	—	—			
1034	627 770,58	1 215 800,84	—	—			
1035	627 767,07	1 215 778,08	—	—			
1036	627 769,83	1 215 775,24	—	—			
1037	627 790,58	1 215 765,84	—	—			
1038	627 814,42	1 215 768,41	—	—			
н2592У	—	—	627 816,96	1 215 778,32		0,10	
н2593У	—	—	627 817,98	1 215 781,93			
н2594У	—	—	627 829,57	1 215 783,17			
н2595У	—	—	627 835,25	1 215 789,27			
н2596У	—	—	627 841,77	1 215 798,00			
н2597У	—	—	627 823,61	1 215 804,73			
н2598У	—	—	627 803,45	1 215 808,19			
н2599У	—	—	627 760,19	1 215 811,35			
н2600У	—	—	627 756,01	1 215 788,57			

1	2	3	4	5	6	7	8
н2601У	—	—	627 764,29	1 215 781,39	Метод спутниковых геодезических измерений (определений)	0,10	—
н2602У	—	—	627 764,36	1 215 775,19			
н2603У	—	—	627 801,82	1 215 775,80			
1027	627 830,37	1 215 771,63	—	—		0,00	

2. Сведения о частях границ уточняемого земельного участка с кадастровым номером 34:01:110001:489 :

Обозначение части границ		Горизонтальное проложение (S), м	Описание прохождения части границ	Сведения о согласовании местоположения границ (согласовано/спорное)
от т.	до т.			
1	2	3	4	5
н2592У	н2593У	3,75	—	согласовано
н2593У	н2594У	11,66		
н2594У	н2595У	8,34		
н2595У	н2596У	10,90		
н2596У	н2597У	19,37		
н2597У	н2598У	20,45		
н2598У	н2599У	43,38		
н2599У	н2600У	23,16		
н2600У	н2601У	10,96		
н2601У	н2602У	6,20		
н2602У	н2603У	37,46		
н2603У	н2592У	15,35		

3. Сведения о характеристиках уточняемого земельного участка с кадастровым номером 34:01:110001:489 :

№ п/п	Наименование характеристики	Значение характеристики
1	2	3
1.	Адрес земельного участка	—
1.1.	Сведения о местоположении земельного участка (при отсутствии адреса) в структурированном в соответствии с федеральной информационной адресной системой виде	403267, Российская Федерация, Волгоградская область, Алексеевский р-н, Рябовский х, д. 143
1.2.	Дополнительные сведения о местоположении земельного участка	—

1	2	3
2.	Площадь земельного участка ± величина погрешности определения (вычисления) площади (Р ± ΔР), м²	2 311 ± 17,00
3.	Формула, примененная для вычисления предельной погрешности определения площади земельного участка, с подставленными значениями и итоговые (вычисленные) значения	3,5*0,10*√(2 311,00) = 17
4.	Площадь земельного участка согласно сведениям Единого государственного реестра недвижимости (Ркад), м²	2 310,00
5.	Оценка расхождения Р и Ркад (Р - Ркад), м²	1
6.	Предельный минимальный и максимальный размеры земельного участка (Рмин и Рмакс), м²	Рмин = — Рмакс = —
7.	Кадастровый или иной государственный учетный номер (инвентарный) здания, сооружения, объекта незавершенного строительства, расположенного на земельном участке	—
8.	Вид (виды) разрешенного использования	для ведения личного подсобного хозяйства
8.1.	Дополнительные сведения об использовании земельного участка	—
9.	Сведения о земельных участках (землях общего пользования, территории общего пользования), посредством которых обеспечивается доступ	—
10.	Иные сведения	—

4. Пояснения к сведениям об уточняемом земельном участке с кадастровым номером 34:01:110001:489 :

1.	—

1. Сведения о характерных точках границ уточняемого земельного участка с кадастровым номером 34:01:110001:99 :

Система координат МСК-34, зона 1 Зона № 1

Обозначение характерных точек границ	Координаты, м				Метод определения координат	Формулы, примененные для расчета средней квадратической погрешности определения координат характерных точек границ (Mt), с подставленными в такие формулы значениями и итоговые (вычисленные) значения Mt, м	Описание закрепления точки
	содержатся в Едином государственном реестре недвижимости		определены в результате выполнения комплексных кадастровых работ				
	X	Y	X	Y			
1	2	3	4	5	6	7	8

1	2	3	4	5	6	7	8
1660	627 324,51	1 216 115,33	—	—	Метод спутниковых геодезических измерений (определений)	0,10	—
1661	627 323,45	1 216 094,37	—	—			
1662	627 336,55	1 216 093,70	—	—			
1663	627 337,61	1 216 114,75	—	—			
н2604У	—	—	627 338,61	1 216 123,80			
н2605У	—	—	627 337,55	1 216 102,84			
н2606У	—	—	627 350,65	1 216 102,17			
н2607У	—	—	627 351,71	1 216 123,22			
1660	627 324,51	1 216 115,33	—	—			

2. Сведения о частях границ уточняемого земельного участка с кадастровым номером 34:01:110001:99 :

Обозначение части границ		Горизонтальное проложение (S), м	Описание прохождения части границ	Сведения о согласовании местоположения границ (согласовано/спорное)
от т.	до т.			
1	2	3	4	5
н2604У	н2605У	20,99	—	согласовано
н2605У	н2606У	13,12		
н2606У	н2607У	21,08		
н2607У	н2604У	13,11		

3. Сведения о характеристиках уточняемого земельного участка с кадастровым номером 34:01:110001:99 :

№ п/п	Наименование характеристики	Значение характеристики
1	2	3

1	2	3
1.	Адрес земельного участка	403267, Российская Федерация, Волгоградская область, Алексеевский р-н, Рябовский х, д 394
1.1.	Сведения о местоположении земельного участка (при отсутствии адреса) в структурированном в соответствии с федеральной информационной адресной системой виде	—
1.2.	Дополнительные сведения о местоположении земельного участка	—
2.	Площадь земельного участка ± величина погрешности определения (вычисления) площади (Р ± ΔР), м²	276 ± 6,00
3.	Формула, примененная для вычисления предельной погрешности определения площади земельного участка, с подставленными значениями и итоговые (вычисленные) значения	3,5*0,10*√(276,00) = 6
4.	Площадь земельного участка согласно сведениям Единого государственного реестра недвижимости (Ркад), м²	276,00
5.	Оценка расхождения Р и Ркад (Р - Ркад), м²	0
6.	Предельный минимальный и максимальный размеры земельного участка (Рмин и Рмакс), м²	Рмин = — Рмакс = —
7.	Кадастровый или иной государственный учетный номер (инвентарный) здания, сооружения, объекта незавершенного строительства, расположенного на земельном участке	—
8.	Вид (виды) разрешенного использования	для размещения зданий, строений, сооружений
8.1.	Дополнительные сведения об использовании земельного участка	—
9.	Сведения о земельных участках (землях общего пользования, территории общего пользования), посредством которых обеспечивается доступ	—
10.	Иные сведения	—
4. Пояснения к сведениям об уточняемом земельном участке с кадастровым номером		34:01:110001:99 :
1.	—	

1. Сведения о характерных точках границ уточняемого земельного участка с кадастровым номером 34:01:110001:101 :

Система координат МСК-34, зона 1 Зона № 1

Обозначение характерных точек границ	Координаты, м				Метод определения координат	Формулы, примененные для расчета средней квадратической погрешности определения координат характерных точек границ (Mt), с подставленными в такие формулы значениями и итоговые (вычисленные) значения Mt, м	Описание закрепления точки
	содержатся в Едином государственном реестре недвижимости		определены в результате выполнения комплексных кадастровых работ				
	X	Y	X	Y			
1	2	3	4	5	6	7	8
5	627 387,59	1 216 109,15	—	—	Метод спутниковых геодезических измерений (определений)	0,10	—
6	627 367,33	1 216 110,34	—	—			
7	627 363,08	1 216 037,86	—	—			
8	627 383,33	1 216 036,68	—	—			
н2608У	—	—	627 397,71	1 216 119,91			
н2609У	—	—	627 377,45	1 216 121,10			
н2610У	—	—	627 373,20	1 216 048,62			
н2611У	—	—	627 393,45	1 216 047,44			
5	627 387,59	1 216 109,15	—	—			

2. Сведения о частях границ уточняемого земельного участка с кадастровым номером 34:01:110001:101 :

Обозначение части границ		Горизонтальное проложение (S), м	Описание прохождения части границ	Сведения о согласовании местоположения границ (согласовано/спорное)
от т.	до т.			
1	2	3	4	5
н2608У	н2609У	20,29	—	согласовано
н2609У	н2610У	72,60		

1	2	3	4	5
н2610У	н2611У	20,28	—	согласовано
н2611У	н2608У	72,60		

3. Сведения о характеристиках уточняемого земельного участка с кадастровым номером 34:01:110001:101 :

№ п/п	Наименование характеристики	Значение характеристики
1	2	3
1.	Адрес земельного участка	403267, Российская Федерация, Волгоградская область, Алексеевский р-н, Рябовский х, д 365 "в"
1.1.	Сведения о местоположении земельного участка (при отсутствии адреса) в структурированном в соответствии с федеральной информационной адресной системой виде	—
1.2.	Дополнительные сведения о местоположении земельного участка	—
2.	Площадь земельного участка ± величина погрешности определения (вычисления) площади (Р ± ΔР), м²	1 473 ± 13,00
3.	Формула, примененная для вычисления предельной погрешности определения площади земельного участка, с подставленными значениями и итоговые (вычисленные) значения	3,5*0,10*√(1 473,00) = 13
4.	Площадь земельного участка согласно сведениям Единого государственного реестра недвижимости (Ркад), м²	1 474,00
5.	Оценка расхождения Р и Ркад (Р - Ркад), м²	1
6.	Предельный минимальный и максимальный размеры земельного участка (Рмин и Рмакс), м²	Рмин = — Рмакс = —
7.	Кадастровый или иной государственный учетный номер (инвентарный) здания, сооружения, объекта незавершенного строительства, расположенного на земельном участке	—
8.	Вид (виды) разрешенного использования	для размещения зданий, строений, сооружений
8.1.	Дополнительные сведения об использовании земельного участка	—
9.	Сведения о земельных участках (землях общего пользования, территории общего пользования), посредством которых обеспечивается доступ	—
10.	Иные сведения	—

4. Пояснения к сведениям об уточняемом земельном участке с кадастровым номером 34:01:110001:101 :

1.	—

1. Сведения о характерных точках границ уточняемого земельного участка с кадастровым номером 34:01:110001:102 :

Система координат МСК-34, зона 1 Зона № 1

Обозначение характерных точек границ	Координаты, м				Метод определения координат	Формулы, примененные для расчета средней квадратической погрешности определения координат характерных точек границ (Mt), с подставленными в такие формулы значениями и итоговые (вычисленные) значения Mt, м	Описание закрепления точки
	содержатся в Едином государственном реестре недвижимости		определены в результате выполнения комплексных кадастровых работ				
	X	Y	X	Y			
1	2	3	4	5	6	7	8
9	627 437,69	1 216 032,27	—	—	Метод спутниковых геодезических измерений (определений)	0,10	—
10	627 441,74	1 216 105,05	—	—			
11	627 420,57	1 216 106,23	—	—			
12	627 416,51	1 216 033,44	—	—			
н2612У	—	—	627 444,76	1 216 044,41			
н2613У	—	—	627 448,81	1 216 117,19			
н2614У	—	—	627 427,64	1 216 118,37			
н2615У	—	—	627 423,58	1 216 045,58			
9	627 437,69	1 216 032,27	—	—			

2. Сведения о частях границ уточняемого земельного участка с кадастровым номером 34:01:110001:102 :

Обозначение части границ		Горизонтальное проложение (S), м	Описание прохождения части границ	Сведения о согласовании местоположения границ (согласовано/спорное)
от т.	до т.			
1	2	3	4	5
н2612У	н2613У	72,89	—	согласовано
н2613У	н2614У	21,20		

1	2	3	4	5
н2614У	н2615У	72,90	—	согласовано
н2615У	н2612У	21,21		

3. Сведения о характеристиках уточняемого земельного участка с кадастровым номером 34:01:110001:102 :

№ п/п	Наименование характеристики	Значение характеристики
1	2	3
1.	Адрес земельного участка	403267, Российская Федерация, Волгоградская область, Алексеевский р-н, Рябовский х, д 365"Б"
1.1.	Сведения о местоположении земельного участка (при отсутствии адреса) в структурированном в соответствии с федеральной информационной адресной системой виде	—
1.2.	Дополнительные сведения о местоположении земельного участка	—
2.	Площадь земельного участка ± величина погрешности определения (вычисления) площади (Р ± ΔР), м²	1 546 ± 14,00
3.	Формула, примененная для вычисления предельной погрешности определения площади земельного участка, с подставленными значениями и итоговые (вычисленные) значения	3,5*0,10*√(1 546,00) = 14
4.	Площадь земельного участка согласно сведениям Единого государственного реестра недвижимости (Ркад), м²	1 545,00
5.	Оценка расхождения Р и Ркад (Р - Ркад), м²	1
6.	Предельный минимальный и максимальный размеры земельного участка (Рмин и Рмакс), м²	Рмин = — Рмакс = —
7.	Кадастровый или иной государственный учетный номер (инвентарный) здания, сооружения, объекта незавершенного строительства, расположенного на земельном участке	—
8.	Вид (виды) разрешенного использования	для размещения зданий, строений, сооружений
8.1.	Дополнительные сведения об использовании земельного участка	—
9.	Сведения о земельных участках (землях общего пользования, территории общего пользования), посредством которых обеспечивается доступ	—
10.	Иные сведения	—

4. Пояснения к сведениям об уточняемом земельном участке с кадастровым номером 34:01:110001:102 :

1.	—

1. Сведения о характерных точках границ уточняемого земельного участка с кадастровым номером 34:01:110001:463 :

Система координат МСК-34, зона 1 Зона № 1

Обозначение характерных точек границ	Координаты, м				Метод определения координат	Формулы, примененные для расчета средней квадратической погрешности определения координат характерных точек границ (Mt), с подставленными в такие формулы значениями и итоговые (вычисленные) значения Mt, м	Описание закрепления точки
	содержатся в Едином государственном реестре недвижимости		определены в результате выполнения комплексных кадастровых работ				
	X	Y	X	Y			
1	2	3	4	5	6	7	8
968	627 773,38	1 216 186,52	—	—	Метод спутниковых геодезических измерений (определений)	0,10	—
975	627 770,24	1 216 211,14	—	—			
974	627 666,64	1 216 196,87	—	—		0,20	
973	627 672,23	1 216 102,54	—	—			
972	627 668,73	1 215 990,42	—	—			
971	627 761,14	1 215 963,39	—	—			
970	627 870,06	1 215 970,43	—	—			
969	627 869,09	1 216 199,95	—	—		0,10	
н2616У	—	—	627 784,36	1 216 202,44			
н2624У	—	—	627 783,08	1 216 222,94			
н2623У	—	—	627 726,70	1 216 215,42			
н2622У	—	—	627 671,11	1 216 206,39			

1	2	3	4	5	6	7	8
н2621У	—	—	627 672,45	1 216 118,80	Метод спутниковых геодезических измерений (определений)	0,10	—
н2620У	—	—	627 664,15	1 216 002,90			
н2619У	—	—	627 759,68	1 215 974,85			
н2618У	—	—	627 858,24	1 215 986,96			
н2617У	—	—	627 880,48	1 216 215,07			
968	627 773,38	1 216 186,52	—	—			

2. Сведения о частях границ уточняемого земельного участка с кадастровым номером 34:01:110001:463 :

Обозначение части границ		Горизонтальное проложение (S), м	Описание прохождения части границ	Сведения о согласовании местоположения границ (согласовано/спорное)
от т.	до т.			
1	2	3	4	5
н2616У	н2624У	20,54	—	согласовано
н2624У	н2623У	56,88		
н2623У	н2622У	56,32		
н2622У	н2621У	87,60		
н2621У	н2620У	116,20		
н2620У	н2619У	99,56		
н2619У	н2618У	99,30		
н2618У	н2617У	229,19		
н2617У	н2616У	96,95		

3. Сведения о характеристиках уточняемого земельного участка с кадастровым номером 34:01:110001:463 :

№ п/п	Наименование характеристики	Значение характеристики
1	2	3
1.	Адрес земельного участка	—
1.1.	Сведения о местоположении земельного участка (при отсутствии адреса) в структурированном в соответствии с федеральной информационной адресной системой виде	Российская Федерация, Волгоградская область, Алексеевский р-н, Рябовский х, кв №345
1.2.	Дополнительные сведения о местоположении земельного участка	—

1	2	3
2.	Площадь земельного участка ± величина погрешности определения (вычисления) площади (Р ± ΔР), м²	45 405 ± 75,00
3.	Формула, примененная для вычисления предельной погрешности определения площади земельного участка, с подставленными значениями и итоговые (вычисленные) значения	3,5*0,10*√(45 405,00) = 75
4.	Площадь земельного участка согласно сведениям Единого государственного реестра недвижимости (Ркад), м²	45 400,00
5.	Оценка расхождения Р и Ркад (Р - Ркад), м²	5
6.	Предельный минимальный и максимальный размеры земельного участка (Рмин и Рмакс), м²	Рмин = — Рмакс = —
7.	Кадастровый или иной государственный учетный номер (инвентарный) здания, сооружения, объекта незавершенного строительства, расположенного на земельном участке	—
8.	Вид (виды) разрешенного использования	Для размещения зданий, строений, сооружений
8.1.	Дополнительные сведения об использовании земельного участка	—
9.	Сведения о земельных участках (землях общего пользования, территории общего пользования), посредством которых обеспечивается доступ	—
10.	Иные сведения	—

4. Пояснения к сведениям об уточняемом земельном участке с кадастровым номером 34:01:110001:463 :

1.	—

1. Сведения о характерных точках границ уточняемого земельного участка с кадастровым номером 34:01:110001:171 :

Система координат МСК-34, зона 1 Зона № 1

Обозначение характерных точек границ	Координаты, м				Метод определения координат	Формулы, примененные для расчета средней квадратической погрешности определения координат характерных точек границ (Mt), с подставленными в такие формулы значениями и итоговые (вычисленные) значения Mt, м	Описание закрепления точки
	содержатся в Едином государственном реестре недвижимости		определены в результате выполнения комплексных кадастровых работ				
	X	Y	X	Y			
1	2	3	4	5	6	7	8

1	2	3	4	5	6	7	8
413	627 278,50	1 216 207,23	—	—	Метод спутниковых геодезических измерений (определений)	0,10	—
414	627 312,43	1 216 223,42	—	—			
415	627 298,15	1 216 251,96	—	—		0,30	
416	627 299,29	1 216 252,71	—	—		0,20	
417	627 295,74	1 216 258,83	—	—			
418	627 260,06	1 216 241,82	—	—			
н2629У	—	—	627 294,21	1 216 220,22		0,10	
н2630У	—	—	627 328,31	1 216 238,26			
н2631У	—	—	627 317,33	1 216 266,01			
н2632У	—	—	627 318,47	1 216 266,45			
н2633У	—	—	627 315,59	1 216 273,50			
н2634У	—	—	627 279,48	1 216 258,07			
413	627 278,50	1 216 207,23	—	—			

2. Сведения о частях границ уточняемого земельного участка с кадастровым номером 34:01:110001:171 :

Обозначение части границ		Горизонтальное проложение (S), м	Описание прохождения части границ	Сведения о согласовании местоположения границ (согласовано/спорное)
от т.	до т.			
1	2	3	4	5
н2629У	н2630У	38,58	—	согласовано
н2630У	н2631У	29,84		
н2631У	н2632У	1,22		
н2632У	н2633У	7,62		
н2633У	н2634У	39,27		

1	2	3	4	5
н2634У	н2629У	40,62	—	согласовано

3. Сведения о характеристиках уточняемого земельного участка с кадастровым номером 34:01:110001:171 :

№ п/п	Наименование характеристики	Значение характеристики
1	2	3
1.	Адрес земельного участка	—
1.1.	Сведения о местоположении земельного участка (при отсутствии адреса) в структурированном в соответствии с федеральной информационной адресной системой виде	Российская Федерация, Волгоградская область, Алексеевский р-н, Рябовский х, д 361
1.2.	Дополнительные сведения о местоположении земельного участка	—
2.	Площадь земельного участка ± величина погрешности определения (вычисления) площади (Р ± ΔР), м²	1 500 ± 14,00
3.	Формула, примененная для вычисления предельной погрешности определения площади земельного участка, с подставленными значениями и итоговые (вычисленные) значения	3,5*0,10*√(1 500,00) = 14
4.	Площадь земельного участка согласно сведениям Единого государственного реестра недвижимости (Ркад), м²	1 500,00
5.	Оценка расхождения Р и Ркад (Р - Ркад), м²	0
6.	Предельный минимальный и максимальный размеры земельного участка (Рмин и Рмакс), м²	Рмин = — Рмакс = —
7.	Кадастровый или иной государственный учетный номер (инвентарный) здания, сооружения, объекта незавершенного строительства, расположенного на земельном участке	—
8.	Вид (виды) разрешенного использования	Для ведения личного подсобного хозяйства
8.1.	Дополнительные сведения об использовании земельного участка	—
9.	Сведения о земельных участках (землях общего пользования, территории общего пользования), посредством которых обеспечивается доступ	—
10.	Иные сведения	—

4. Пояснения к сведениям об уточняемом земельном участке с кадастровым номером 34:01:110001:171 :

1.	—

1. Сведения о характерных точках границ уточняемого земельного участка с кадастровым номером 34:01:110001:71 :

Система координат МСК-34, зона 1 Зона № 1

Обозначение характерных точек границ	Координаты, м				Метод определения координат	Формулы, примененные для расчета средней квадратической погрешности определения координат характерных точек границ (Mt), с подставленными в такие формулы значениями и итоговые (вычисленные) значения Mt, м	Описание закрепления точки
	содержатся в Едином государственном реестре недвижимости		определены в результате выполнения комплексных кадастровых работ				
	X	Y	X	Y			
1	2	3	4	5	6	7	8
531	627 798,90	1 217 647,41	—	—	Метод спутниковых геодезических измерений (определений)	0,20	—
1275	627 795,10	1 217 672,81	—	—		0,10	
1276	627 747,70	1 217 664,40	—	—			
1277	627 747,81	1 217 655,21	—	—			
534	627 751,10	1 217 641,20	—	—		0,20	
533	627 759,70	1 217 642,60	—	—			
532	627 759,70	1 217 643,70	—	—			
н2635У	—	—	627 823,90	1 217 648,64		0,10	
н2636У	—	—	627 819,63	1 217 675,01			
н2637У	—	—	627 785,65	1 217 667,23			
н2638У	—	—	627 773,34	1 217 664,15			
н2639У	—	—	627 774,18	1 217 660,75			

1	2	3	4	5	6	7	8
н2640У	—	—	627 772,57	1 217 659,78	Метод спутниковых геодезических измерений (определений)	0,10	—
н2641У	—	—	627 773,20	1 217 656,15			
н2642У	—	—	627 776,59	1 217 641,63			
н2643У	—	—	627 785,89	1 217 642,55			
н2644У	—	—	627 785,84	1 217 644,36			
531	627 798,90	1 217 647,41	—	—		0,20	

2. Сведения о частях границ уточняемого земельного участка с кадастровым номером 34:01:110001:71 :

Обозначение части границ		Горизонтальное проложение (S), м	Описание прохождения части границ	Сведения о согласовании местоположения границ (согласовано/спорное)
от т.	до т.			
1	2	3	4	5
н2635У	н2636У	26,71	—	согласовано
н2636У	н2637У	34,86		
н2637У	н2638У	12,69		
н2638У	н2639У	3,50		
н2639У	н2640У	1,88		
н2640У	н2641У	3,68		
н2641У	н2642У	14,91		
н2642У	н2643У	9,35		
н2643У	н2644У	1,81		
н2644У	н2635У	38,30		

3. Сведения о характеристиках уточняемого земельного участка с кадастровым номером 34:01:110001:71 :

№ п/п	Наименование характеристики	Значение характеристики
1	2	3

1	2	3
1.	Адрес земельного участка	—
1.1.	Сведения о местоположении земельного участка (при отсутствии адреса) в структурированном в соответствии с федеральной информационной адресной системой виде	Российская Федерация, Волгоградская область, Алексеевский р-н, Рябовский х, д 54/2
1.2.	Дополнительные сведения о местоположении земельного участка	—
2.	Площадь земельного участка ± величина погрешности определения (вычисления) площади (Р ± ΔР), м²	1 173 ± 12,00
3.	Формула, примененная для вычисления предельной погрешности определения площади земельного участка, с подставленными значениями и итоговые (вычисленные) значения	3,5*0,10*√(1 173,00) = 12
4.	Площадь земельного участка согласно сведениям Единого государственного реестра недвижимости (Ркад), м²	1 169,00
5.	Оценка расхождения Р и Ркад (Р - Ркад), м²	4
6.	Предельный минимальный и максимальный размеры земельного участка (Рмин и Рмакс), м²	Рмин = — Рмакс = —
7.	Кадастровый или иной государственный учетный номер (инвентарный) здания, сооружения, объекта незавершенного строительства, расположенного на земельном участке	—
8.	Вид (виды) разрешенного использования	Для ведения личного подсобного хозяйства и индивидуального жилья
8.1.	Дополнительные сведения об использовании земельного участка	—
9.	Сведения о земельных участках (землях общего пользования, территории общего пользования), посредством которых обеспечивается доступ	—
10.	Иные сведения	—
4. Пояснения к сведениям об уточняемом земельном участке с кадастровым номером		34:01:110001:71 :
1.	—	

1. Сведения о характерных точках границ уточняемого земельного участка с кадастровым номером 34:01:110001:229 :

Система координат МСК-34, зона 1 Зона № 1

Обозначение характерных точек границ	Координаты, м				Метод определения координат	Формулы, примененные для расчета средней квадратической погрешности определения координат характерных точек границ (Mt), с подставленными в такие формулы значениями и итоговые (вычисленные) значения Mt, м	Описание закрепления точки
	содержатся в Едином государственном реестре недвижимости		определены в результате выполнения комплексных кадастровых работ				
	X	Y	X	Y			
1	2	3	4	5	6	7	8
530	627 803,17	1 217 620,65	—	—	Метод спутниковых геодезических измерений (определений)	0,20	—
531	627 798,90	1 217 647,41	—	—			
532	627 759,70	1 217 643,70	—	—			
533	627 759,70	1 217 642,60	—	—			
534	627 751,10	1 217 641,20	—	—			
535	627 749,93	1 217 641,03	—	—			
536	627 749,56	1 217 639,31	—	—			
537	627 749,70	1 217 636,58	—	—			
538	627 746,43	1 217 636,01	—	—			
539	627 748,26	1 217 625,19	—	—			
540	627 753,79	1 217 626,06	—	—			
541	627 756,25	1 217 613,04	—	—			

1	2	3	4	5	6	7	8
542	627 792,10	1 217 618,92	—	—	Метод спутниковых геодезических измерений (определений)	0,20	—
543	627 799,53	1 217 620,04	—	—			
н2645У	—	—	627 828,98	1 217 622,91		0,10	
н2635У	—	—	627 823,90	1 217 648,64			
н2644У	—	—	627 785,84	1 217 644,36			
н2643У	—	—	627 785,89	1 217 642,55			
н2642У	—	—	627 776,59	1 217 641,63			
н2650У	—	—	627 776,18	1 217 640,09			
н2651У	—	—	627 776,44	1 217 638,08			
н2652У	—	—	627 772,60	1 217 637,21			
н2653У	—	—	627 776,65	1 217 613,72			
н2654У	—	—	627 817,66	1 217 620,93			
н2655У	—	—	627 821,63	1 217 621,56			
530	627 803,17	1 217 620,65	—	—		0,20	

2. Сведения о частях границ уточняемого земельного участка с кадастровым номером 34:01:110001:229 :

Обозначение части границ		Горизонтальное проложение (S), м	Описание прохождения части границ	Сведения о согласовании местоположения границ (согласовано/спорное)
от т.	до т.			
1	2	3	4	5
н2645У	н2635У	26,23	—	согласовано
н2635У	н2644У	38,30		
н2644У	н2643У	1,81		

1	2	3	4	5
н2643У	н2642У	9,35	—	согласовано
н2642У	н2650У	1,59		
н2650У	н2651У	2,03		
н2651У	н2652У	3,94		
н2652У	н2653У	23,84		
н2653У	н2654У	41,64		
н2654У	н2655У	4,02		
н2655У	н2645У	7,47		

3. Сведения о характеристиках уточняемого земельного участка с кадастровым номером 34:01:110001:229 :

№ п/п	Наименование характеристики	Значение характеристики
1	2	3
1.	Адрес земельного участка	—
1.1.	Сведения о местоположении земельного участка (при отсутствии адреса) в структурированном в соответствии с федеральной информационной адресной системой виде	Российская Федерация, Волгоградская область, Алексеевский р-н, Рябовский х, д 56/1
1.2.	Дополнительные сведения о местоположении земельного участка	—
2.	Площадь земельного участка ± величина погрешности определения (вычисления) площади (Р ± ΔР), м²	1 431 ± 13,00
3.	Формула, примененная для вычисления предельной погрешности определения площади земельного участка, с подставленными значениями и итоговые (вычисленные) значения	3,5*0,10*√(1 431,00) = 13
4.	Площадь земельного участка согласно сведениям Единого государственного реестра недвижимости (Ркад), м²	1 430,00
5.	Оценка расхождения Р и Ркад (Р - Ркад), м²	1
6.	Предельный минимальный и максимальный размеры земельного участка (Рмин и Рмакс), м²	Рмин = — Рмакс = —
7.	Кадастровый или иной государственный учетный номер (инвентарный) здания, сооружения, объекта незавершенного строительства, расположенного на земельном участке	—
8.	Вид (виды) разрешенного использования	Для ведения личного подсобного хозяйства
8.1.	Дополнительные сведения об использовании земельного участка	—

1	2	3
9.	Сведения о земельных участках (землях общего пользования, территории общего пользования), посредством которых обеспечивается доступ	—
10.	Иные сведения	—
4. Пояснения к сведениям об уточняемом земельном участке с кадастровым номером 34:01:110001:229 :		
1.	—	

Описание местоположения здания, сооружения, объекта незавершенного строительства на земельном участке

1. Сведения о характерных точках контура объекта недвижимости с кадастровым номером 34:01:110001:1297 :

Система координат МСК-34, зона 1 Зона № 1

Обозначение характерных точек границ	Содержатся в Едином государственном реестре недвижимости			Определены в ходе выполнения комплексных кадастровых работ			Метод определения координат	Формулы, примененные для расчета средней квадратической погрешности определения координат характерных точек (Mt), м, с подставленными в такие формулы значениями и итоговые (вычисленные) значения Mt, м
	координаты, м		Радиус, м	координаты, м		Радиус, м		
	X	Y	R	X	Y	R		
1	2	3	4	5	6	7	8	9
—	—	—	—	—	—	—	—	—
—	—	—	—	—	—	—		
—	—	—	—	—	—	—		
—	—	—	—	—	—	—		
—	—	—	—	—	—	—		

2. Сведения о характеристиках объекта недвижимости с кадастровым номером 34:01:110001:1297 :

№ п/п	Наименование характеристики	Значение характеристики
1	2	3
1.	Вид объекта недвижимости	Здание
2.	Ранее присвоенный государственный учетный номер (инвентарный) здания, сооружения, объекта незавершенного строительства	—
3.	Кадастровый номер земельного участка (земельных участков), в границах которого (которых) расположены здание, сооружение, объект незавершенного строительства	—
4.	Уникальный учетный номер кадастрового квартала, в границах которого расположены здание, сооружение, объект незавершенного строительства	34:01:110001

1	2	3
5.	Адрес здания, сооружения, объекта незавершенного строительства	Российская Федерация, Волгоградская область, Алексеевский р-н, Рябовский х, д 238
5.1.	Сведения о местоположении здания, сооружения, объекта незавершенного строительства (при отсутствии адреса) в структурированном в соответствии с федеральной информационной адресной системой виде	—
5.3.	Дополнительные сведения о местоположении	—
6.	Иные сведения	—

3. Пояснения к сведениям об объекте недвижимости с кадастровым номером 34:01:110001:1297 :

1.	—

1. Сведения о характерных точках контура объекта недвижимости с кадастровым номером 34:01:110001:1314 :

Система координат МСК-34, зона 1 Зона № 1

Обозначение характерных точек границ	Содержатся в Едином государственном реестре недвижимости			Определены в ходе выполнения комплексных кадастровых работ			Метод определения координат	Формулы, примененные для расчета средней квадратической погрешности определения координат характерных точек (Mt), м, с подставленными в такие формулы значениями и итоговые (вычисленные) значения Mt, м
	координаты, м		Радиус, м	координаты, м		Радиус, м		
	X	Y	R	X	Y	R		
1	2	3	4	5	6	7	8	9
—	—	—	—	—	—	—	—	—
—	—	—	—	—	—	—		
—	—	—	—	—	—	—		
—	—	—	—	—	—	—		
—	—	—	—	—	—	—		
—	—	—	—	—	—	—		
—	—	—	—	—	—	—		
—	—	—	—	—	—	—		
—	—	—	—	—	—	—		

2. Сведения о характеристиках объекта недвижимости с кадастровым номером 34:01:110001:1314 :

№ п/п	Наименование характеристики	Значение характеристики
1	2	3

1	2	3
1.	Вид объекта недвижимости	Здание
2.	Ранее присвоенный государственный учетный номер (инвентарный) здания, сооружения, объекта незавершенного строительства	—
3.	Кадастровый номер земельного участка (земельных участков), в границах которого (которых) расположены здание, сооружение, объект незавершенного строительства	—
4.	Уникальный учетный номер кадастрового квартала, в границах которого расположены здание, сооружение, объект незавершенного строительства	34:01:110001
5.	Адрес здания, сооружения, объекта незавершенного строительства	Российская Федерация, Волгоградская область, Алексеевский р-н, Рябовский х., д. 206/2
5.1.	Сведения о местоположении здания, сооружения, объекта незавершенного строительства (при отсутствии адреса) в структурированном в соответствии с федеральной информационной адресной системой виде	—
5.3.	Дополнительные сведения о местоположении	—
6.	Иные сведения	—
3. Пояснения к сведениям об объекте недвижимости с кадастровым номером 34:01:110001:1314 :		
1.	—	

Сведения о зданиях, сооружениях, объектах незавершенного строительства, необходимые для исправления реестровых ошибок в сведениях об описании их местоположения

1. Сведения о характерных точках контура здания

вид объекта недвижимости (здание, сооружение, объект незавершенного строительства)

с кадастровым номером 34:01:110001:892 :

Система координат МСК-34, зона 1 Зона № 1

Обозначение характерных точек границ	Содержатся в Едином государственном реестре недвижимости			Определены в ходе выполнения комплексных кадастровых работ			Метод определения координат	Формулы, примененные для расчета средней квадратической погрешности определения координат характерных точек (Mt), м, с подставленными в такие формулы значениями и итоговые (вычисленные) значения Mt, м
	координаты, м		Радиус, м	координаты, м		Радиус, м		
	X	Y	R	X	Y	R		
1	2	3	4	5	6	7	8	9
2021/н2 375О	627 985,75	1 215 277,56	—	627 976,19	1 215 271,62	—	Метод спутниковых геодезических измерений (определений)	—
2022/н2 376О	627 989,48	1 215 284,97	—	627 979,40	1 215 279,27	—		
2023/н2 377О	627 980,06	1 215 289,73	—	627 969,67	1 215 283,37	—		
2024/н2 378О	627 976,33	1 215 282,32	—	627 966,46	1 215 275,72	—		
2021/н2 375О	627 985,75	1 215 277,56	—	627 976,19	1 215 271,62	—		

2. Иные сведения об объекте недвижимости с кадастровым номером 34:01:110001:892 :

1.	—

3. Пояснения к сведениям об объекте недвижимости с кадастровым номером 34:01:110001:892 :

1.	—

1. Сведения о характерных точках контура здания

вид объекта недвижимости (здание, сооружение, объект незавершенного строительства)

с кадастровым номером 34:01:110001:1348 :

Система координат МСК-34, зона 1 Зона № 1

Обозначение характерных точек границ	Содержатся в Едином государственном реестре недвижимости			Определены в ходе выполнения комплексных кадастровых работ			Метод определения координат	Формулы, примененные для расчета средней квадратической погрешности определения координат характерных точек (Mt), м, с подставленными в такие формулы значениями и итоговые (вычисленные) значения Mt, м
	координаты, м		Радиус, м	координаты, м		Радиус, м		
	X	Y	R	X	Y	R		
1	2	3	4	5	6	7	8	9
1824/н2 404О	628 065,05	1 215 552,11	—	628 059,99	1 215 544,99	—	Метод спутниковых геодезических измерений (определений)	—
1825/н2 405О	628 070,60	1 215 564,41	—	628 064,42	1 215 557,74	—		
1826/н2 406О	628 068,05	1 215 565,56	—	628 061,78	1 215 558,66	—		
1827/н2 407О	628 066,98	1 215 563,20	—	628 060,92	1 215 556,21	—		
1828/н2 408О	628 061,10	1 215 565,85	—	628 054,83	1 215 558,33	—		
1829/н2 409О	628 058,04	1 215 559,06	—	628 052,39	1 215 551,29	—		
1830/н2 410О	628 063,91	1 215 556,40	—	628 058,47	1 215 549,17	—		
1831/н2 411О	628 063,32	1 215 555,08	—	628 058,00	1 215 547,80	—		
1832/н2 412О	628 061,68	1 215 555,82	—	628 056,30	1 215 548,39	—		
1833/н2 413О	628 060,85	1 215 554,00	—	628 055,64	1 215 546,50	—		
1824/н2 404О	628 065,05	1 215 552,11	—	628 059,99	1 215 544,99	—		

2. Иные сведения об объекте недвижимости с кадастровым номером 34:01:110001:1348 :

1.	—

3. Пояснения к сведениям об объекте недвижимости с кадастровым номером 34:01:110001:1348 :	
1.	—

1. Сведения о характерных точках контура здания

вид объекта недвижимости (здание, сооружение, объект незавершенного строительства)

с кадастровым номером 34:01:110001:1329 :

Система координат МСК-34, зона 1 Зона № 1

Обозначение характерных точек границ	Содержатся в Едином государственном реестре недвижимости			Определены в ходе выполнения комплексных кадастровых работ			Метод определения координат	Формулы, примененные для расчета средней квадратической погрешности определения координат характерных точек (Mt), м, с подставленными в такие формулы значениями и итоговые (вычисленные) значения Mt, м
	координаты, м		Радиус, м	координаты, м		Радиус, м		
	X	Y	R	X	Y	R		
1	2	3	4	5	6	7	8	9
1781/н2 414О	628 709,69	1 215 265,40	—	628 715,15	1 215 259,69	—	Метод спутниковых геодезических измерений (определений)	—
1782/н2 415О	628 719,05	1 215 270,05	—	628 724,28	1 215 264,79	—		
1783/н2 416О	628 715,25	1 215 277,88	—	628 720,10	1 215 272,43	—		
1784/н2 417О	628 705,80	1 215 273,40	—	628 710,88	1 215 267,49	—		
1781/н2 414О	628 709,69	1 215 265,40	—	628 715,15	1 215 259,69	—		

2. Иные сведения об объекте недвижимости с кадастровым номером 34:01:110001:1329 :	
1.	—
3. Пояснения к сведениям об объекте недвижимости с кадастровым номером 34:01:110001:1329 :	
1.	—

1. Сведения о характерных точках контура здания

вид объекта недвижимости (здание, сооружение, объект незавершенного строительства)

с кадастровым номером 34:01:110001:965 :

Система координат МСК-34, зона 1 Зона № 1

Обозначение характерных точек границ	Содержатся в Едином государственном реестре недвижимости			Определены в ходе выполнения комплексных кадастровых работ			Метод определения координат	Формулы, примененные для расчета средней квадратической погрешности определения координат характерных точек (Mt), м, с подставленными в такие формулы значениями и итоговые (вычисленные) значения Mt, м
	координаты, м		Радиус, м	координаты, м		Радиус, м		
	X	Y	R	X	Y	R		
1	2	3	4	5	6	7	8	9
2228/н2 436О	628 482,15	1 215 576,21	—	628 482,05	1 215 580,41	—	Метод спутниковых геодезических измерений (определений)	—
2229/н2 437О	628 476,40	1 215 586,99	—	628 476,30	1 215 591,19	—		
2230/н2 438О	628 470,01	1 215 583,63	—	628 469,91	1 215 587,83	—		
2231/н2 439О	628 474,64	1 215 575,11	—	628 474,54	1 215 579,31	—		
2232/н2 440О	628 478,31	1 215 577,10	—	628 478,21	1 215 581,30	—		
2233/н2 441О	628 479,59	1 215 574,77	—	628 479,49	1 215 578,97	—		
2228/н2 436О	628 482,15	1 215 576,21	—	628 482,05	1 215 580,41	—		

2. Иные сведения об объекте недвижимости с кадастровым номером 34:01:110001:965 :

1.	—

3. Пояснения к сведениям об объекте недвижимости с кадастровым номером 34:01:110001:965 :

1.	—

1. Сведения о характерных точках контура здания

вид объекта недвижимости (здание, сооружение, объект незавершенного строительства)

с кадастровым номером 34:01:110001:899 :

Система координат МСК-34, зона 1 Зона № 1

Обозначение характерных точек границ	Содержатся в Едином государственном реестре недвижимости			Определены в ходе выполнения комплексных кадастровых работ			Метод определения координат	Формулы, примененные для расчета средней квадратической погрешности определения координат характерных точек (Mt), м, с подставленными в такие формулы значениями и итоговые (вычисленные) значения Mt, м
	координаты, м		Радиус, м	координаты, м		Радиус, м		
	X	Y	R	X	Y	R		
1	2	3	4	5	6	7	8	9
2035/н2 486О	628 830,43	1 215 338,28	—	628 867,26	1 215 368,52	—	Метод спутниковых геодезических измерений (определений)	—
2036/н2 487О	628 832,41	1 215 340,02	—	628 869,33	1 215 370,15	—		
2037/н2 488О	628 825,41	1 215 348,38	—	628 862,81	1 215 378,89	—		
2038/н2 489О	628 819,66	1 215 343,49	—	628 856,79	1 215 374,32	—		
2039/н2 490О	628 825,25	1 215 336,72	—	628 862,00	1 215 367,25	—		
2040/н2 491О	628 828,99	1 215 340,05	—	628 865,92	1 215 370,37	—		
2035/н2 486О	628 830,43	1 215 338,28	—	628 867,26	1 215 368,52	—		

2. Иные сведения об объекте недвижимости с кадастровым номером 34:01:110001:899 :

1.	—

3. Пояснения к сведениям об объекте недвижимости с кадастровым номером 34:01:110001:899 :

1.	—

1. Сведения о характерных точках контура здания

вид объекта недвижимости (здание, сооружение, объект незавершенного строительства)

с кадастровым номером 34:01:110001:886 :

Система координат МСК-34, зона 1 Зона № 1

Обозначение характерных точек границ	Содержатся в Едином государственном реестре недвижимости			Определены в ходе выполнения комплексных кадастровых работ			Метод определения координат	Формулы, примененные для расчета средней квадратической погрешности определения координат характерных точек (Mt), м, с подставленными в такие формулы значениями и итоговые (вычисленные) значения Mt, м
	координаты, м		Радиус, м	координаты, м		Радиус, м		
	X	Y	R	X	Y	R		
1	2	3	4	5	6	7	8	9
2001/н2 492О	628 675,24	1 216 337,54	—	628 668,12	1 216 344,96	—	Метод спутниковых геодезических измерений (определений)	—
2002/н2 493О	628 666,64	1 216 337,87	—	628 659,52	1 216 344,88	—		
2003/н2 494О	628 666,27	1 216 328,58	—	628 659,59	1 216 335,58	—		
2004/н2 495О	628 674,86	1 216 328,24	—	628 668,18	1 216 335,65	—		
2001/н2 492О	628 675,24	1 216 337,54	—	628 668,12	1 216 344,96	—		

2. Иные сведения об объекте недвижимости с кадастровым номером 34:01:110001:886 :

1.	—

3. Пояснения к сведениям об объекте недвижимости с кадастровым номером 34:01:110001:886 :

1.	—

1. Сведения о характерных точках контура здания

вид объекта недвижимости (здание, сооружение, объект незавершенного строительства)

с кадастровым номером 34:01:110001:1287 :

Система координат МСК-34, зона 1 Зона № 1

Обозначение характерных точек границ	Содержатся в Едином государственном реестре недвижимости			Определены в ходе выполнения комплексных кадастровых работ			Метод определения координат	Формулы, примененные для расчета средней квадратической погрешности определения координат характерных точек (Mt), м, с подставленными в такие формулы значениями и итоговые (вычисленные) значения Mt, м
	координаты, м		Радиус, м	координаты, м		Радиус, м		
	X	Y	R	X	Y	R		
1	2	3	4	5	6	7	8	9
—	—	—	—	—	—	—	—	—
—	—	—	—	—	—	—		
—	—	—	—	—	—	—		
—	—	—	—	—	—	—		
—	—	—	—	—	—	—		

2. Иные сведения об объекте недвижимости с кадастровым номером 34:01:110001:1287 :

1.	—

3. Пояснения к сведениям об объекте недвижимости с кадастровым номером 34:01:110001:1287 :

1.	—

1. Сведения о характерных точках контура здания

вид объекта недвижимости (здание, сооружение, объект незавершенного строительства)

с кадастровым номером 34:01:110001:1341 :

Система координат МСК-34, зона 1 Зона № 1

Обозначение характерных точек границ	Содержатся в Едином государственном реестре недвижимости			Определены в ходе выполнения комплексных кадастровых работ			Метод определения координат	Формулы, примененные для расчета средней квадратической погрешности определения координат характерных точек (Mt), м, с подставленными в такие формулы значениями и итоговые (вычисленные) значения Mt, м
	координаты, м		Радиус, м	координаты, м		Радиус, м		
	X	Y	R	X	Y	R		
1	2	3	4	5	6	7	8	9
1806/н2 571О	627 988,29	1 215 888,41	—	627 986,40	1 215 884,72	—	Метод спутниковых геодезических измерений (определений)	—

1	2	3	4	5	6	7	8	9
1807/н2 572О	627 991,37	1 215 896,68	—	627 989,48	1 215 892,99	—	Метод спутниковых геодезических измерений (определений)	—
1808/н2 573О	627 984,79	1 215 899,14	—	627 982,90	1 215 895,45	—		
1809/н2 574О	627 981,70	1 215 890,87	—	627 979,81	1 215 887,18	—		
1806/н2 571О	627 988,29	1 215 888,41	—	627 986,40	1 215 884,72	—		

2. Иные сведения об объекте недвижимости с кадастровым номером 34:01:110001:1341 :

1.	—

3. Пояснения к сведениям об объекте недвижимости с кадастровым номером 34:01:110001:1341 :

1.	—

1. Сведения о характерных точках контура здания

вид объекта недвижимости (здание, сооружение, объект незавершенного строительства)

с кадастровым номером 34:01:110001:967 :

Система координат МСК-34, зона 1 Зона № 1

Обозначение характерных точек границ	Содержатся в Едином государственном реестре недвижимости			Определены в ходе выполнения комплексных кадастровых работ			Метод определения координат	Формулы, примененные для расчета средней квадратической погрешности определения координат характерных точек (Mt), м, с подставленными в такие формулы значениями и итоговые (вычисленные) значения Mt, м
	координаты, м		Радиус, м	координаты, м		Радиус, м		
	X	Y	R	X	Y	R		
1	2	3	4	5	6	7	8	9
2234/н2 329О	628 063,22	1 216 306,45	—	628 059,72	1 216 307,91	—	Метод спутниковых геодезических измерений (определений)	—
2235/н2 330О	628 062,44	1 216 315,57	—	628 058,57	1 216 316,99	—		
2236/н2 331О	628 053,87	1 216 314,83	—	628 050,04	1 216 315,90	—		
2237/н2 332О	628 054,65	1 216 305,73	—	628 051,19	1 216 306,84	—		
2234/н2 329О	628 063,22	1 216 306,45	—	628 059,72	1 216 307,91	—		

2. Иные сведения об объекте недвижимости с кадастровым номером	34:01:110001:967 :
1.	—
3. Пояснения к сведениям об объекте недвижимости с кадастровым номером	34:01:110001:967 :
1.	—

1. Сведения о характерных точках контура здания

вид объекта недвижимости (здание, сооружение, объект незавершенного строительства)

с кадастровым номером 34:01:110001:931 :

Система координат МСК-34, зона 1 Зона № 1

Обозначение характерных точек границ	Содержатся в Едином государственном реестре недвижимости			Определены в ходе выполнения комплексных кадастровых работ			Метод определения координат	Формулы, примененные для расчета средней квадратической погрешности определения координат характерных точек (Mt), м, с подставленными в такие формулы значениями и итоговые (вычисленные) значения Mt, м
	координаты, м		Радиус, м	координаты, м		Радиус, м		
	X	Y	R	X	Y	R		
1	2	3	4	5	6	7	8	9
2119/н2 343О	628 060,13	1 216 341,80	—	628 054,28	1 216 343,15	—	Метод спутниковых геодезических измерений (определений)	—
2120/н2 344О	628 069,53	1 216 342,80	—	628 063,52	1 216 345,11	—		
2121/н2 345О	628 068,55	1 216 351,95	—	628 061,61	1 216 354,11	—		
2122/н2 346О	628 059,15	1 216 350,95	—	628 052,36	1 216 352,15	—		
2119/н2 343О	628 060,13	1 216 341,80	—	628 054,28	1 216 343,15	—		

2. Иные сведения об объекте недвижимости с кадастровым номером	34:01:110001:931 :
1.	—
3. Пояснения к сведениям об объекте недвижимости с кадастровым номером	34:01:110001:931 :
1.	—

1. Сведения о характерных точках контура здания

вид объекта недвижимости (здание, сооружение, объект незавершенного строительства)

с кадастровым номером 34:01:110001:933 :

Система координат МСК-34, зона 1 Зона № 1

Обозначение характерных точек границ	Содержатся в Едином государственном реестре недвижимости			Определены в ходе выполнения комплексных кадастровых работ			Метод определения координат	Формулы, примененные для расчета средней квадратической погрешности определения координат характерных точек (Mt), м, с подставленными в такие формулы значениями и итоговые (вычисленные) значения Mt, м
	координаты, м		Радиус, м	координаты, м		Радиус, м		
	X	Y	R	X	Y	R		
1	2	3	4	5	6	7	8	9
—	—	—	—	—	—	—	—	—
—	—	—	—	—	—	—		
—	—	—	—	—	—	—		
—	—	—	—	—	—	—		
—	—	—	—	—	—	—		
—	—	—	—	—	—	—		
—	—	—	—	—	—	—		
—	—	—	—	—	—	—		
—	—	—	—	—	—	—		
—	—	—	—	—	—	—		
—	—	—	—	—	—	—		

2. Иные сведения об объекте недвижимости с кадастровым номером 34:01:110001:933 :

1.	—

3. Пояснения к сведениям об объекте недвижимости с кадастровым номером 34:01:110001:933 :

1.	—

1. Сведения о характерных точках контура здания

вид объекта недвижимости (здание, сооружение, объект незавершенного строительства)

с кадастровым номером 34:01:110001:1296 :

Система координат МСК-34, зона 1 Зона № 1

Обозначение характерных точек границ	Содержатся в Едином государственном реестре недвижимости			Определены в ходе выполнения комплексных кадастровых работ			Метод определения координат	Формулы, примененные для расчета средней квадратической погрешности определения координат характерных точек (Mt), м, с подставленными в такие формулы значениями и итоговые (вычисленные) значения Mt, м
	координаты, м		Радиус, м	координаты, м		Радиус, м		
	X	Y	R	X	Y	R		
1	2	3	4	5	6	7	8	9
1713/н2 554О	628 601,27	1 215 821,97	—	628 602,04	1 215 821,91	—	Метод спутниковых геодезических измерений (определений)	—
1714/н2 555О	628 597,07	1 215 833,65	—	628 597,84	1 215 833,59	—		
1715/н2 556О	628 589,99	1 215 831,20	—	628 590,76	1 215 831,14	—		
1716/н2 557О	628 593,20	1 215 821,85	—	628 593,97	1 215 821,79	—		
1717/н2 558О	628 593,57	1 215 821,97	—	628 594,34	1 215 821,91	—		
1718/н2 559О	628 594,44	1 215 819,60	—	628 595,21	1 215 819,54	—		
1713/н2 554О	628 601,27	1 215 821,97	—	628 602,04	1 215 821,91	—		

2. Иные сведения об объекте недвижимости с кадастровым номером 34:01:110001:1296 :

1.	—

3. Пояснения к сведениям об объекте недвижимости с кадастровым номером 34:01:110001:1296 :

1.	—

Схема геодезических построений

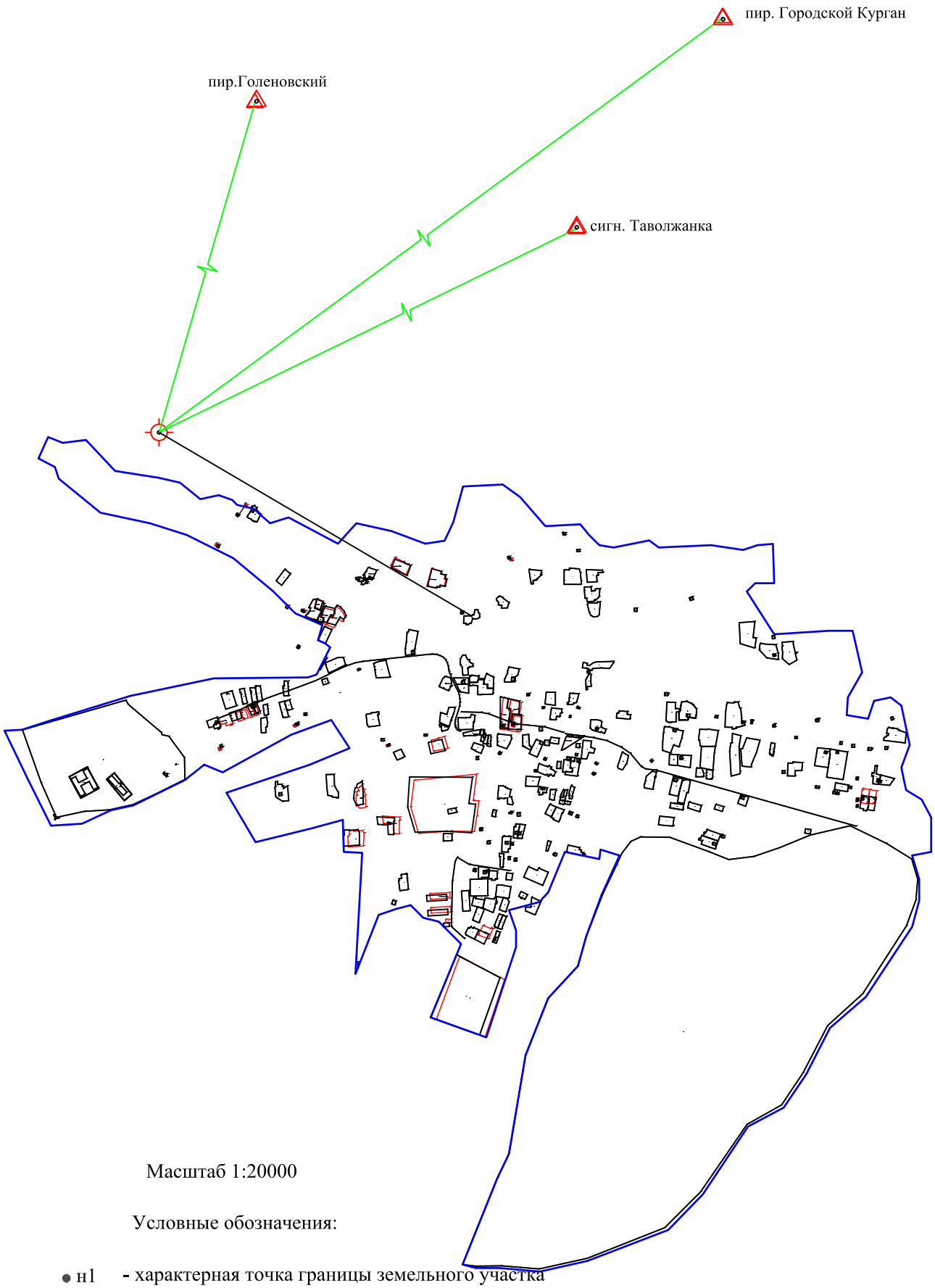

Масштаб 1:20000

Условные обозначения:

● н1 - характерная точка границы земельного участка

- существующая часть границы земельного участка

- вновь образованная или уточненная часть границы земельного участка

- Граница кадастрового квартала

34:01:110001 - Номер кадастрового квартала

Схема границ земельных участков

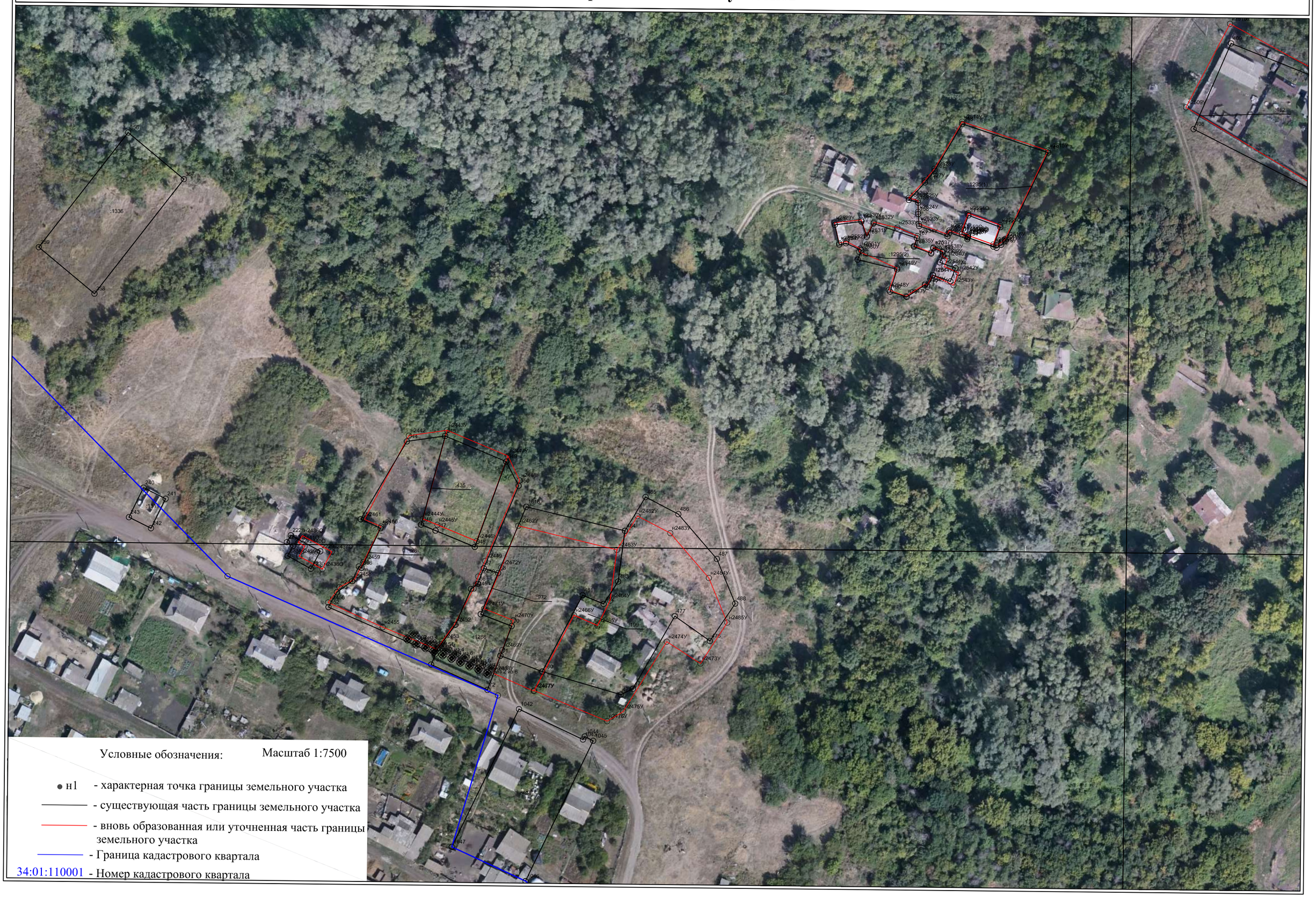

Схема границ земельных участков

Схема границ земельных участков

Схема границ земельных участков

Схема границ земельных участков

Схема границ земельных участков

Схема границ земельных участков

Схема границ земельных участков

Условные обозначения: Масштаб 1:7500

- н1 - характерная точка границы земельного участка
- существующая часть границы земельного участка
- вновь образованная или уточненная часть границы земельного участка
- Граница кадастрового квартала
- 34:01:110001 - Номер кадастрового квартала

Схема границ земельных участков

Схема границ земельных участков

Схема границ земельных участков

Схема границ земельных участков

Условные обозначения: Масштаб 1:7500

● н1 - характерная точка границы земельного участка

- существующая часть границы земельного участка

- вновь образованная или уточненная часть границы земельного участка

- Граница кадастрового квартала

34:01:110001 - Номер кадастрового квартала

Схема границ земельных участков

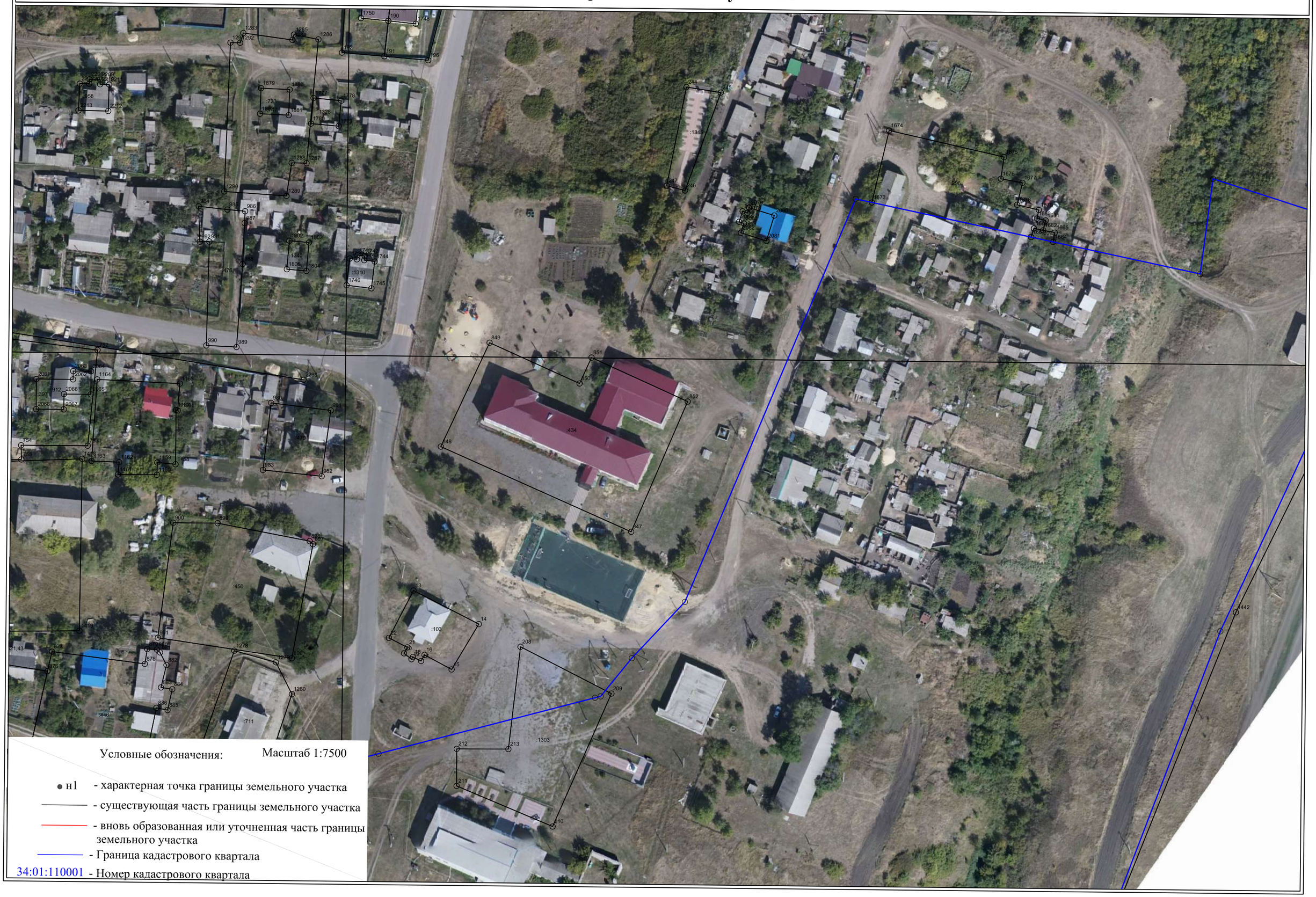

Условные обозначения: Масштаб 1:7500

- н1 - характерная точка границы земельного участка
- существующая часть границы земельного участка
- вновь образованная или уточненная часть границы земельного участка
- Граница кадастрового квартала
- 34:01:110001 - Номер кадастрового квартала

Схема границ земельных участков

Схема границ земельных участков

Условные обозначения: Масштаб 1:7500

- н1 - характерная точка границы земельного участка
- существующая часть границы земельного участка
- вновь образованная или уточненная часть границы земельного участка
- Граница кадастрового квартала
- 34:01:110001 - Номер кадастрового квартала

Схема границ земельных участков

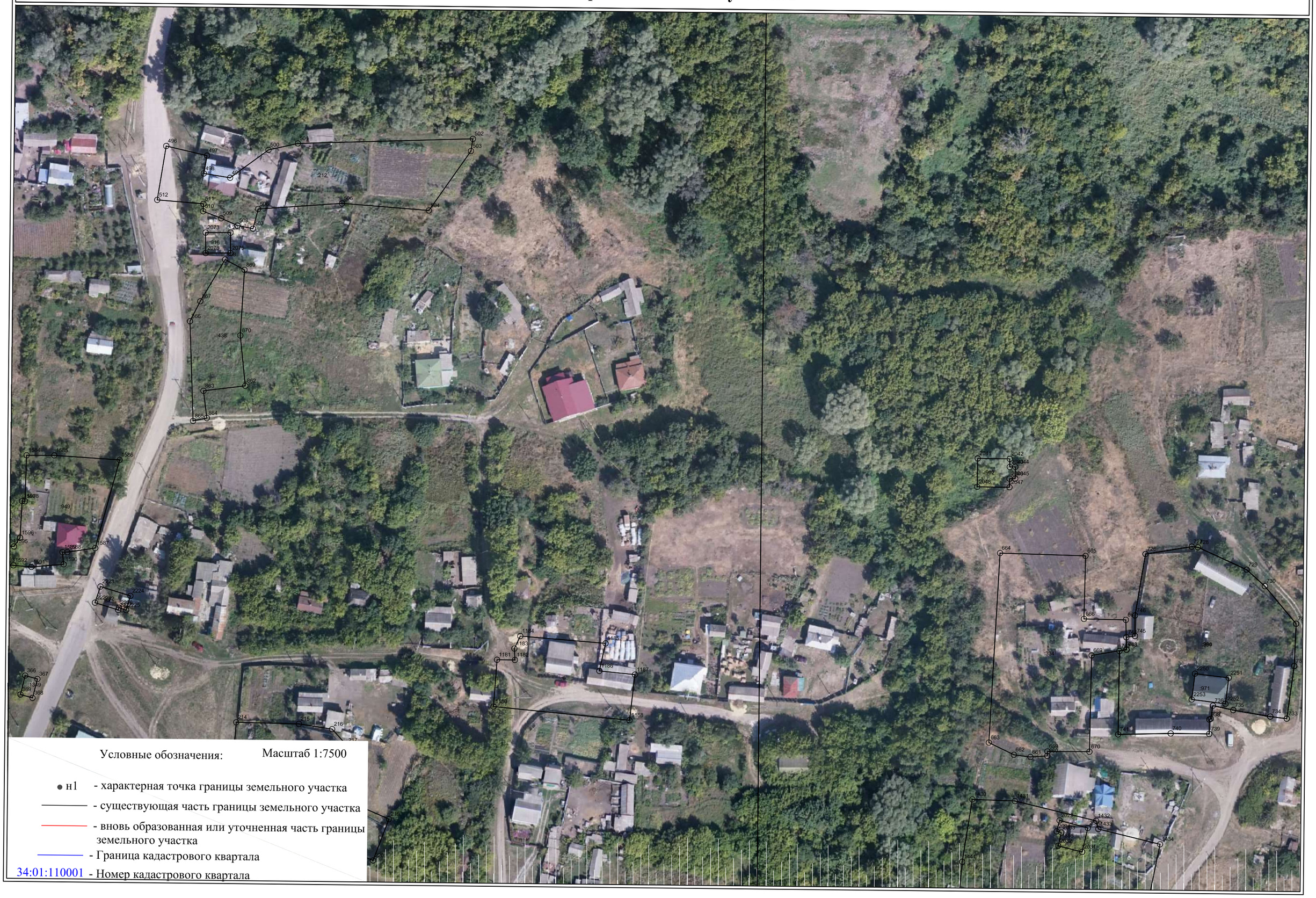

Схема границ земельных участков

Условные обозначения: Масштаб 1:7500

● н1 - характерная точка границы земельного участка

- существующая часть границы земельного участка

- вновь образованная или уточненная часть границы земельного участка

- Граница кадастрового квартала

34:01:110001 - Номер кадастрового квартала

Схема границ земельных участков

Схема границ земельных участков

Схема границ земельных участков

Схема границ земельных участков

Схема границ земельных участков

Условные обозначения: Масштаб 1:7500

● н1 - характерная точка границы земельного участка

——— - существующая часть границы земельного участка

——— - вновь образованная или уточненная часть границы земельного участка

——— - Граница кадастрового квартала

34:01:110001 - Номер кадастрового квартала