


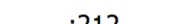



Схема расположения границ публичного сервитута

МКС-34 зона I



Масштаб 1:500

Условные обозначения

-  - Проектная граница публичного сервитута
-  :212 - Кадастровый номер земельного участка
-  - Проектное местоположение инженерного сооружения
-  - Граница зоны с особыми условиями
-  34:01:110001 - Номер кадастрового квартала

1
:562



- Обозначение новой характерной точки
- Кадастровый номер здания
- Часть границы, сведения ЕГРН о которой позволяют однозначно определить ее положение на местности
- Характерная точка границы земельного участка, сведения о которой отсутствуют в ЕГРН, местоположение которой определено при кадастровых работах (новая характерная точка)